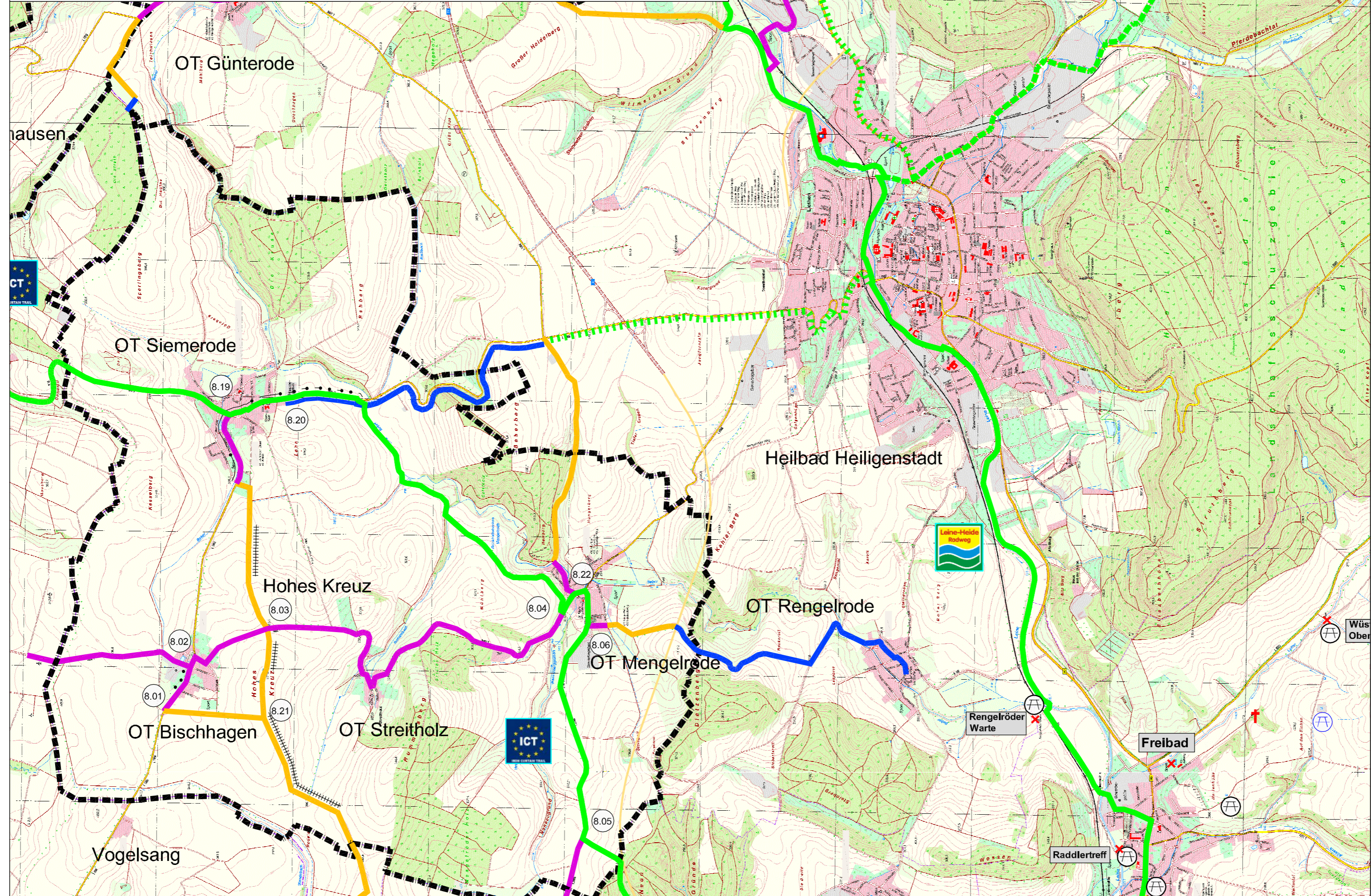













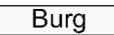







8. VG Leinetal (Teil 1)



Übersichtskarte Radwegenetz 8. VG Leinetal (Teil 1)

Legende:











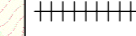
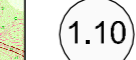






-  Überregional bedeutsame Radwege
-  Leine-Heide-Radweg
-  Europaradweg - Eiserner Vorhang
-  Regional bedeutsame Radwege
-  Unstrut-Leine-Verbindungsradfernweg
-  sonstige Radwege
-  vorh. Radwege auf land- und forstwirtschaftliche Wegen
-  Radwege auf öffentlichen Straßen
-  Neubau/ Neuanlage
- Problematische bzw. zu verbessernde Bereiche**
-  verkehrsbedingt
-  Ausbauzustand
-  Netzknotenpunkte
-  Grenze VG/ Stadt
-   markante Punkte
-  Rastplatz vorhanden
-  Rastplatz geplant
-  Wegekreuz
-  Karte ohne Maßstab

8. VG Leinetal (Teil 2)

Übersichtskarte Radwegenetz

8. VG Leinetal (Teil 2)

Legende:

-  Überregional bedeutsame Radwege
-  Leine-Heide-Radweg
-  Europaradweg - Eiserner Vorhang
-  Regional bedeutsame Radwege
-  Unstrut-Leine-Verbindungsradfernweg
-  sonstige Radwege
-  vorh. Radwege auf land- und forstwirtschaftliche Wegen
-  Radwege auf öffentlichen Straßen
-  Neubau/ Neuanlage
- Problematische bzw. zu verbessernde Bereiche**
-  verkehrsbedingt
-  Ausbauzustand
-  Netzknotenpunkte
-  Grenze VG/ Stadt
-  Burg
-  markante Punkte
-  Rastplatz vorhanden
-  Rastplatz geplant
-  Wegekreuz
- Karte ohne Maßstab



**Fortschreibung Radwegekonzept
Landkreis Eichsfeld**

(Stand 11/2011)

Anhang 7

