








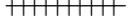










2. VG Lindenberg/Eichsfeld

 Radrundweg "Lindenberg"

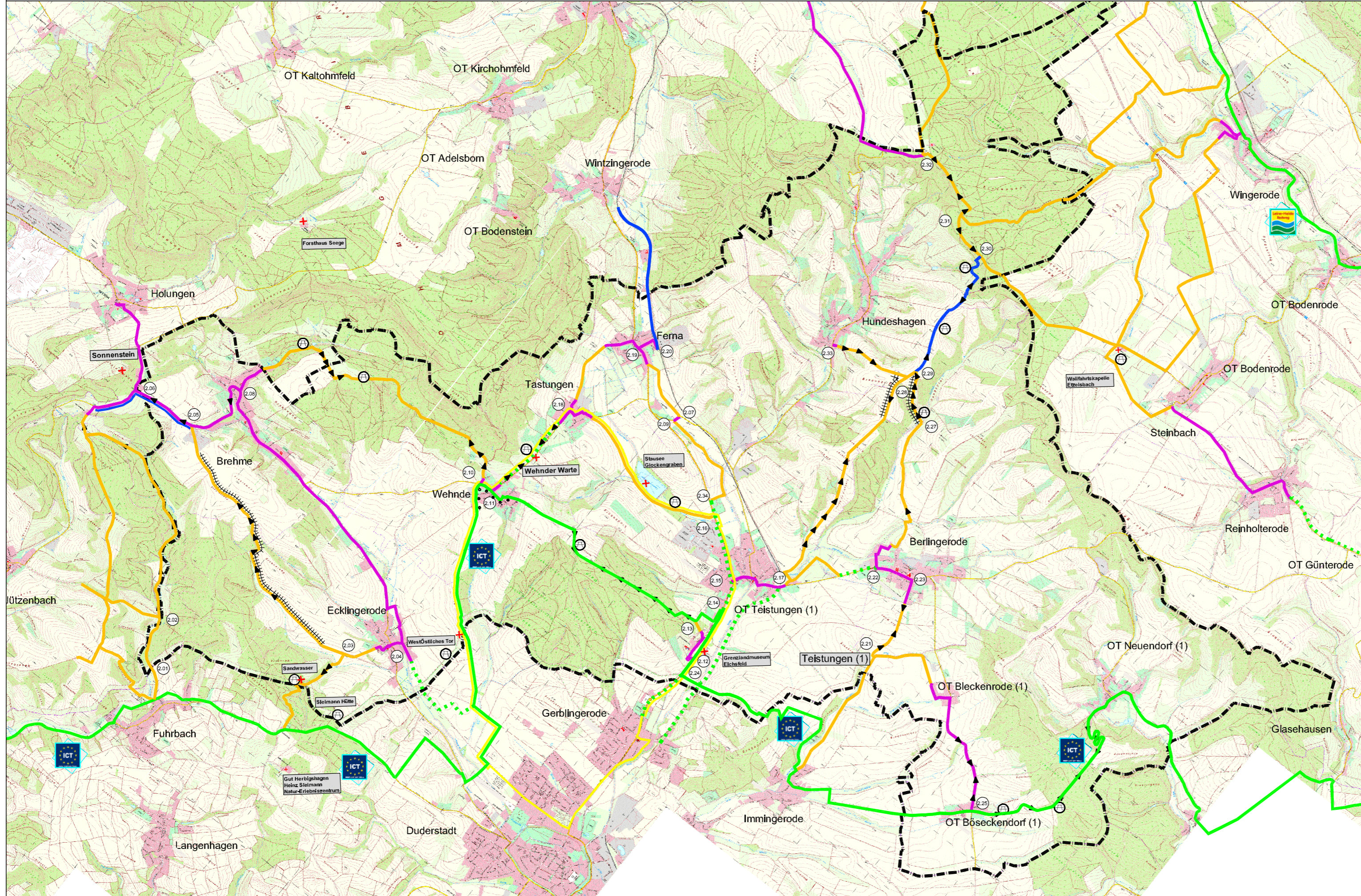
Übersichtskarte Radwegenetz 2. VG Lindenberg/Eichsfeld

Legende:

-  Überregional bedeutsame Radwege
 -  Leine-Heide-Radweg
 -  Europaradweg - Eiserner Vorhang
 -  sonstige Radwege
 -  vorh. Radwege auf land- und forstwirtschaftliche Wegen
 -  Radwege auf öffentlichen Straßen
 -  Neubau/ Neuanlage
 -  Aufbau regionale Route mit Bezeichnung
 - Problematische bzw. zu verbessernde Bereiche**
 -  verkehrsbedingt
 -  Ausbauzustand
 -  1.10 Netzknotenpunkte
 -  Steigungsbereich (kurz u. steil)
 -  Steigungsbereich (lang u. stetig)
 -  Grenze VG/ Stadt
 -  Burg  markante Punkte
 -  Rastplatz vorhanden
- Karte ohne Maßstab





**Fortschreibung Radwegekonzept
Landkreis Eichsfeld**
(Stand 11/2011) Anhang 7



Anhang 7






Radwegenetzparameter

2. VG Lindenbergl/Eichsfeld

Streckenabschnitt		Routen		Streckenlänge (km)		Klassifizierung (km)				Oberfläche (km)				Geländebe- schreibung	Sehenswür- digkeiten	Ausschil- derung	Verbesse- rungen	Wetterschutz- einrichtungen			Bemerkungen	
von	bis	Routenbestand	Routenplanung	Bestand	Erweiterung	öffentl. Straße	land- u. forstw. Weg	Radweg	Sonstiges	Asphalt	sandgeschl. Schotter	Pflaster	Sonstiges					nicht vorhanden	vorhanden	notwendig		
Knotenpunkt	Gemarkungsgrenze Landesgrenze																					
2.01	2.02			0,70			0,70			0,70				leicht ansteigend					nein	nein	nein	
2.03	GG Duderstadt			0,93			0,93							kurzer Anstieg zu Waldbeginn Richtung GG	Sandwasserweiterführung Richtung Gut Herbigshagen					ja		Am Sandwasserbereich
2.04	2.03			0,88		0,44	0,44			0,88				kurzer Anstieg am Ortsrand,					nein	nein	nein	
2.03	2.05			3,90			3,90				3,90			im mittleren Teil sehr kurze steile Anstiege			Weg befindet sich in einem sehr schlechten baul. Zustand. Es ist ein kompletter Ausbau notwendig.			ja		Am Sandwasserbereich
2.04	GG Duderstadt (Geblingerode)			0,70		0,26		0,44		0,70				relativ eben					nein	nein	nein	
2.04	2.08			4,33		4,33				4,33				relativ eben					nein	nein	nein	
2.05	2.06			0,90		0,90				0,90				ansteigend von 2.05	Sonnenstein/Gaststätte "Zum	2.06			nein	nein	nein	
2.05	2.08			1,10		1,10				1,10				ansteigend von 2.08					nein	nein	nein	
2.08	GG Leinefelde/Worbis (Kaltohmfeld)			0,33		0,33				0,33				relativ eben	Wildunger Teich in Richtung Wehnde, Ruine Wildungen							
2.10	GG Holungen			3,00			3,00				3,00			leichter Anstieg von 2.10 sowie von GG						ja		
2.10	GG Duderstadt			1,40			1,40			1,40				relativ eben	west-östliches Tor	2.10 am west-östl.			nein	nein	nein	
2.10	2.11			0,40		0,40				0,20		0,20		leichte Steigung	Kirche Wehnde	2.10/2.11			nein	nein	nein	



Radwegenetzparameter

2. VG Lindenberg/Eichsfeld

Streckenabschnitt		Routen		Streckenlänge (km)		Klassifizierung (km)				Oberfläche (km)				Geländebe- schreibung	Sehenswür- digkeiten	Ausschil- derung	Verbesse- rungen	Wetterschutz- einrichtungen			Bemerkungen		
von	bis	Routenbestand	Routenplanung	Bestand	Erweiterung	öffentl. Straße	land- u. forstw. Weg	Radweg	Sonstiges	Asphalt	sandgeschl. Schotter	Pflaster	Sonstiges						nicht vorhanden	vorhanden	notwendig		
Knotenpunkt	Gemarkungsgrenze Landesgrenze																						
2.11	2.18			1,70				1,70						Steigung von beiden Seiten	Wehnder Warte	2.11 2.18			ja			Wehnder Warte	
2.11	2.13			3,60			3,60			1,80	1,80			von 2.13 relat. Steigung		2.11 2.13			ja				
2.13	2.12					X	X																
2.13	2.14			0,30				0,30		0,30				eben		2.13 2.14			ja				
2.12	2.24			0,20				0,20		0,20				eben	Teistungenburg, Grenzlandmuseum, Bildungsstätte Eichsfeld	2.12			nein		ja		
2.24	GG Duderstadt (Immingerde)			0,20				0,20		0,20				eben		2.24			nein	nein	nein		
2.14	2.15			0,20				0,20		0,20				eben					nein	nein	nein		
2.15	2.17			0,60		0,60				0,60				eben	Kirche von Teistungen	2.15/ 2.17			nein	nein	nein		
2.15	2.16			0,70				0,70				0,70		eben		2.15/ 2.16			nein	nein	nein		
2.16	2.18			2,30			2,30			0,50	1,80			leichte Steigung	Stausee Glockengraben	2.16 2.18			ja			Stausee Glockengraben	
2.18	2.19			1,60			1,60				1,60			relativ eben		2.18			nein	nein	nein		
2.19	2.20			0,50		0,50				0,50				eben									
2.19	2.07			1,10			1,10			1,10				eben		2.19			nein	nein	nein		
2.07	2.09			0,10		0,10				0,10				eben									
2.09	2.34			1,60			1,60			1,60				eben		2.34			nein	nein	nein		


Radwegenetzparameter

2. VG Lindenberg/Eichsfeld

Streckenabschnitt		Routen		Streckenlänge (km)		Klassifizierung (km)				Oberfläche (km)				Geländebeschreibung	Sehenswürdigkeiten	Ausschilderung	Verbesserungen	Wetterschutzeinrichtungen			Bemerkungen
von	bis	Routenbestand	Routenplanung	Bestand	Erweiterung	öffentl. Straße	land- u. forstw. Weg	Radweg	Sonstiges	Asphalt	sandgeschl. Schotter	Pflaster	Sonstiges					nicht vorhanden	vorhanden	notwendig	
Knotenpunkt Gemarkungsgrenze Landesgrenze																					
2.16	2.34							X													
2.17	2.22						X	X		X											
2.17	GG Duderstadt (Gerblingerode)							X													
2.17	2.28			4,80			4,80			4,80			X	von 2.17 relat. Steigung				nein	nein	nein	
2.22	2.23			0,50		0,50				0,50				eben	Hotel "Alte Dorfschule"						
2.23	2.21						X														
2.21	GG Duderstadt (Immingerode)			0,70			0,70				0,70			eben				nein	nein	nein	
2.21	2.25			3,10		X	3,10				3,10			relativ eben				nein	nein	nein	
2.25	GG Duderstadt (Immingerode)			0,80		0,80				0,80				leichter Anstieg von 2.25	Mahnmal für die Teilung Deutschlands an der GG			nein	nein	nein	
2.25	GG Glasehausen			4,60		4,60				4,60				Steigung von 2,25 und von Neuendorf	Kriegerdenkmal auf dem Friedhof				ja 2 Stück		
2.22	2.27			2,60			2,60			2,60				relativ eben	"Alte Burg"	2.22			ja		
2.28	2.29						X														
2.28	2.33			1,10			1,10			1,10				stark ansteigend von 2.33	Bildstock			nein	nein	nein	
2.30	2.31			1,20			1,20			1,20				leichter Anstieg von 2.31							

Radwegenetzparameter

2. VG Lindenberg/Eichsfeld

Streckenabschnitt		Routen		Streckenlänge (km)		Klassifizierung (km)				Oberfläche (km)				Geländebe- schreibung	Sehenswür- digkeiten	Ausschil- derung	Verbesse- rungen	Wetterschutz- einrichtungen			Bemerkungen
von	bis	Routenbestand	Routenplanung	Bestand	Erweiterung	öffentl. Straße	land- u. forstw. Weg	Radweg	Sonstiges	Asphalt	sandgeschl. Schotter	Pflaster	Sonstiges					nicht vorhanden	vorhanden	notwendig	
Knotenpunkt	Gemarkungsgrenze Landesgrenze																				
2.31	GG Wingerode			1,20			1,20				1,20			relativ eben				nein	nein	nein	
2.31	2.32						X														
2.32	GG Leinefelde/Worbis			0,80			0,80				0,80			leichte Steigung				nein	nein	nein	
2.32	GG Leinefelde/Worbis			1,30			1,30				1,30			relativ eben				nein	nein	nein	
2.30	GG Steinbach						X														
Summe Bestand				56,0		14,9	36,4	3,7	0,0	34,9	19,2	0,9	0,0								
2.05	2.06				X																
2.20	GG Leinefelde/Worbis (Wintzingerode)				0,70																
2.27	2.29				0,70		0,70						0,70	stark ansteigend					ja		
2.29	2.30				1,80									teilweise stark ansteigend	Bildstock				ja 2 Stück		
Summe Erweiterung					3,2																