

Schulverwaltungsamt

# Sport- und Spielstätten-Rahmenleitplan 2022

für den Landkreis Eichsfeld



## Inhaltsverzeichnis

I. Vorwort .....	4
II. Allgemeiner Teil .....	5
1. Rechtliche Grundlagen des Sport- und Spielstätten-Rahmenleitplanes .....	5
2. Ziel des Sport- und Spielstätten-Rahmenleitplanes .....	5
3. Planungsgrundsätze .....	5
4. Grundlagen der Bedarfsermittlung .....	6
1.1. Rahmenrichtwerte gemäß der ThürSportPIVO .....	6
1.1.1. Turn- und Sporthallen .....	6
1.1.2. Sportplatzanlagen .....	6
1.1.3. Hallenbäder .....	8
1.1.4. Freibäder .....	8
1.1.5. Spielplätze .....	8
1.1.6. Tennisanlagen .....	9
1.1.7. Spezielle Anlagen für einzelne Sportarten .....	9
1.2. Bewertungskriterien gemäß der ThürSportPIVO .....	9
III. Sport- und Spielanlagen im Landkreis Eichsfeld .....	11
1. Allgemeine Übersicht des Landkreises Eichsfeld .....	11
1.1. Anteil der Sportarten im Kreissportbund Eichsfeld .....	11
1.2. Anteil der Vereinsmitglieder im Kreissportbund Eichsfeld .....	12
1.3. Spielplätze im Landkreis Eichsfeld .....	14
1.3.1. Spielplätze im Landkreis Eichsfeld .....	15
1.4. Sport- und Freizeitmöglichkeiten im Landkreis Eichsfeld .....	16
1.5. Hallenbäder und Freibäder im Landkreis Eichsfeld .....	17
1.5.1. Standorte der Freibäder und Bewertung des Zustandes .....	18
1.5.2. Freibäder und deren Versorgungsgrad in den Städten und VGs .....	19
1.5.3. Bestand und Wertung der Hallenbäder .....	20
1.6. Schützenvereine im Landkreis Eichsfeld .....	21
1.7. Turn- und Sporthallen sowie Schulturnräume im Landkreis Eichsfeld .....	22
Gegenüberstellung der Schülerzahlen im Planungszeitraum .....	22
Standorte der Grund- und Regelschulen sowie sonstige Schulstandorte .....	23
Einzugsbereiche / Schulbezirke .....	24
1.7.1. Übersicht über die vorhandenen Turn- und Sporthallen sowie Schulturnräume im Landkreis .....	25
1.7.2. Angaben über die derzeitige und perspektivische Schulsituation unter Berücksichtigung des Versorgungsgrades – Sportfläche zur Schülerzahl .....	28
1.7.3. Bestand und Wertung der Turn- und Sporthallen zur Schülerzahl (Stand Schuljahr 2020/21) .....	30
1.7.4. Ist-Zustand: Bestand und Bewertung für den Schulsport (Gesamtübersicht) .....	32

Sport- und Spielstätten-Rahmenleitplan 2022  
Landkreis Eichsfeld

1.7.5.	Bestand und Bewertung der Turn- und Sporthallen zur Einwohnerzahl .....	33
1.7.6.	Bestand und Bewertung der Turn- und Sporthallen zur Einwohnerzahl (Gesamtübersicht der Städte, VGs, LGs) .....	37
1.7.7.	Ist-Zustand: Bestand und Wertung der Turn- und Sporthallen für den Vereins- und Freizeitsport .....	38
1.7.8.	Perspektivische Darstellung der Turn- und Sporthallenneubauten .....	39
2.	Übersicht der einzelnen Verwaltungsgemeinschaften, Landgemeinden und Städte...	40
2.1.	Verwaltungsgemeinschaft Ershausen/Geismar .....	40
2.2.	Verwaltungsgemeinschaft Uder .....	47
2.3.	Verwaltungsgemeinschaft Hanstein-Rusteberg .....	54
2.4.	Verwaltungsgemeinschaft Leinetal .....	61
2.5.	Verwaltungsgemeinschaft Lindenberg/Eichsfeld .....	68
2.6.	Verwaltungsgemeinschaft Westerwald-Obereichsfeld .....	74
2.7.	Verwaltungsgemeinschaft Eichsfeld-Wipperaue .....	80
2.8.	Gemeinde Niederorschel .....	87
2.9.	Landgemeinde Am Ohmberg .....	93
2.10.	Landgemeinde Sonnenstein .....	99
2.11.	Landgemeinde Stadt Dingelstädt .....	105
2.12.	Stadt Heilbad Heiligenstadt .....	111
2.13.	Stadt Leinefelde-Worbis .....	119
3.	Zusammenfassung der Ergebnisse, Schlussfolgerungen .....	127

## I. Vorwort

„Umfassende Planung gehört zu den Grundprinzipien einer wirksamen und modernen Politik. Eine solche Planung ist vor allem im Hinblick auf die Finanzierung erforderlich. Angesichts der vielen, unterschiedlich kostenintensiven, den Bedürfnissen und Wünschen der einzelnen Bevölkerungsgruppen entsprechenden Einzelprojekte im Bereich des Sports, bedarf es der Koordinierung, welche Projekte überhaupt und gegebenenfalls wann realisiert werden können.“

(Aus der Begründung zum Thüringer Sportförderungsgesetz 08/1994 bzw. 01/2019)

Aufgrund zwischenzeitlich gewonnener sportwissenschaftlicher und stadtplanerischer Erkenntnisse hat die Deutsche Vereinigung für Sportwissenschaft e.V. in ihrem Memorandum aus dem Jahr 2018 die Auffassung vertreten, dass mittlerweile neben den quantitativen Aspekten auch verhaltensorientierte und kooperative Verfahren eine Rolle spielen (sog. Sportverhaltensstudie), die zielgerichtet moderiert werden müssten.


Vor diesem Hintergrund hat das Thüringer Ministerium für Bildung, Jugend und Sport als das für den Sport zuständige Ministerium folgendes entschieden:

Fixe Kennwerte (z.B. Sporthallen in m<sup>2</sup> pro Einwohner) sind für eine qualifizierte Sportstättenentwicklungsplanung nicht (mehr) geeignet. Solche, von den Landkreisen und kreisfreien Städten erwarteten Richtwerte/Kennwerte bilden weder Trends, noch Sportverhalten oder gelebte Traditionen ab und gelten als überholt. (Schreiben des TMBJS vom 13.10.2021)

Deshalb wird hier zwar auch noch das Zahlenwerk zum Vergleich erhoben, aber gleichzeitig die lokalen/regionalen Traditionen einbezogen und neue Trends aufgegriffen. Bereits bestehende landesplanerische Vorgaben (bspw. regionale Raumpläne, Schulnetzplanung) als Basis für die kommunale/kreisliche Sportentwicklungsplanung wurden herangezogen.

Der vorliegende Sport- und Spielstätten-Rahmenleitplan des Landkreises Eichsfeld zeigt eine zusammenfassende Darstellung der vorhandenen Sport- und Spielstätten und gibt darüber hinaus einen Überblick über den derzeitigen und mittelfristig zu erwartenden Bedarf an Sport-, Spiel- und Freizeitanlagen. Dabei wurden die Belange des Freizeit- und Vereinsbereiches ebenso berücksichtigt, wie die Anforderungen des Schulsports.

Der Rahmenleitplan dient auch dazu, die Erstellung von eigenen Sport- und Spielstätten-Leitplänen der Städte und Gemeinden - nach den Bestimmungen des Thüringer Sportförderungsgesetzes - zu unterstützen. Damit ist allen Verantwortlichen eine wichtige Entscheidungshilfe bei der Bewältigung der weiteren Anstrengungen zur Erhaltung und Schaffung der notwendigen Sport- und Spielstätten im Landkreis Eichsfeld gegeben.



Spiel- und Sportanlage Haynrode

## **II. Allgemeiner Teil**

### **1. Rechtliche Grundlagen des Sport- und Spielstätten-Rahmenleitplanes**

Thüringer Sportfördergesetz (ThürSportFG)  
vom 05.12.2018

(zuletzt geändert durch Gesetz vom 10.10.2019 (GVBl. S. 422))

Thüringer Sportstättenplanungsverordnung (ThürSportPIVO)  
vom 27.08.1997 (GVBl. S. 343ff)

Regionaler Raumordnungsplan Nordthüringen  
(Sonderdruck Nr. 2 / 1999 des Thüringer Staatsanzeigers (Beilage zu Nr. 40 /  
1999, Ausgabe Montag, 04.10.1999, 9. Jahrgang))

Thüringer Kommunalordnung (ThürKO)  
vom 28.01.2003  
(zuletzt geändert durch Artikel 2 des Gesetzes vom 16. Oktober 2019  
(GVBl. S. 429, 433))

### **2. Ziel des Sport- und Spielstätten-Rahmenleitplanes**

Ziel dieses Rahmenleitplanes ist es, die Voraussetzung für eine wirtschaftliche und gleichwertige Versorgung der Bevölkerung des Landkreises Eichsfeld mit Sport-, Spiel- und Freizeitanlagen zu schaffen, damit möglichst allen Einwohnern eine ihren Interessen und Fähigkeiten angemessene sportliche und spielerische Betätigung ermöglicht wird.

Der Rahmenleitplan soll den kreisangehörigen Städten, Gemeinden, Landgemeinden und Verwaltungsgemeinschaften als Grundlage zur Erstellung der örtlichen Sportstätten-Leitpläne dienen.

### **3. Planungsgrundsätze**

Bei der Bedarfsberechnung für Sport-, Spiel- und Freizeitanlagen werden 7 Verwaltungsgemeinschaften, 3 Landgemeinden, die Gemeinde Niederorschel sowie die Städte Heilbad Heiligenstadt und Leinefelde-Worbis herangezogen. Eine kleinräumigere Unterteilung ist in vielen Bereichen nicht darstellbar.

Maßgebend für die zu entwickelnden Anlagen (Art, Größe, Gliederung, Ausstattung) sind die Einwohnerzahlen von August 2021, die Anzahl der Schulklassen (lt. Schulnetzplan für die Jahre 2020/21-2030/31 einschließlich Klassenstärken, sowie Zahl, Größe und Aktivität der Turn- und Sportvereine nach den Erhebungen des Kreissportbundes für das Jahr 2020.

Neben der zu erwartenden allgemeinen gesellschaftlichen Entwicklung wurde auch die vorausschaubare strukturelle Entwicklung, vor allem unter Berücksichtigung der Entwicklung der Schülerzahlen, beachtet.

Die insgesamt zu errichtenden Anlagen und auch jede Einzelanlage sollen den berechtigten Interessen aller Benutzergruppen gerecht werden.



Damit erübrigt sich grundsätzlich die Errichtung getrennter Sportanlagen für Schulen sowie Turn- und Sportvereine. Allerdings erfordert dies auch eine weitgehend räumliche Zuordnung der Sportanlagen zu den Schulen (Schul- und Sportzentren). Vereinssportanlagen sind nur in besonders gelagerten Einzelfällen (z.B. bei Sondersportanlagen oder Großvereinen) vertretbar.

Die innerhalb eines Einzugsbereiches benötigten Sport-, Spiel- und Freizeitanlagen sind aus Gründen einer besseren und vielfältigeren sportlichen Nutzung und einer optimalen Wirtschaftlichkeit (Bau- und Folgekosten) weitgehend zu Gesamtanlagen (Sport- und Freizeitzentren) zusammenzufassen.

## 4. Grundlagen der Bedarfsermittlung

Als Grundlage dient die in der ThürSportPIVO veröffentlichte Richtlinie für die Schaffung von Erholungs-, Spiel- und Sportanlagen. Jedem Einzugsbereich ist demnach eine Grundausstattung von Erholungs-, Spiel- und Sportanlagen zuzuordnen.

### 1.1. Rahmenrichtwerte gemäß der ThürSportPIVO

#### 1.1.1. Turn- und Sporthallen

In Abhängigkeit von der Siedlungsstruktur und der Einwohnerzahl sind  $0,37\text{m}^2$  nutzbare Hallenfläche pro Einwohner bei Orten bis zu 10.000 Einwohnern und  $0,33\text{m}^2$  pro Einwohner bei Städten bis zu 20.000 Einwohnern erforderlich. Von diesen Orientierungswerten entfallen bis zu  $0,12\text{m}^2$  pro Einwohner der Gesamtfläche auf Tennishallen.

Die Anzahl der Übungsräume für die schulische Nutzung wird durch die jeweilige Klassenzahl bestimmt. Demnach ist für Grundschulen (8–15 Klassen) eine Übungseinheit in der Regelgröße von  $15 \times 27\text{ m}$  – gleich  $405\text{ m}^2$  – erforderlich. Bei Grundschulen ab 16 Klassen und Regelschulen/Gymnasien von 13–24 Klassen sind zwei Übungseinheiten in der Regelgröße von  $22 \times 44\text{ m}$  – gleich  $968\text{ m}^2$  – erforderlich. Bei Regelschulen und Gymnasien von 25 bis 39 Klassen sind drei Übungseinheiten in der Regelgröße von  $27 \times 45\text{ m}$  – gleich  $1.215\text{m}^2$  – erforderlich. Unter Berücksichtigung der geforderten Soll-Werte ergibt sich ein Durchschnittswert pro Schüler von rund  $1,50\text{m}^2$  Sporthallenfläche.

#### 1.1.2. Sportplatzanlagen

Die benötigte Nutzfläche für Sportplatzanlagen sieht wie folgt aus:

- $8,5\text{m}^2$  Nutzfläche je Einwohner bei Orten bis zu 1.000 Einwohnern
- $6,0\text{m}^2$  Nutzfläche je Einwohner bei Orten bis zu 4.000 Einwohnern
- $5,0\text{m}^2$  Nutzfläche je Einwohner bei Orten bis zu 7.000 Einwohnern
- $4,5\text{m}^2$  Nutzfläche je Einwohner bei Orten bis zu 10.000 Einwohnern
- $4,3\text{m}^2$  Nutzfläche je Einwohner bei Orten bis zu 15.000 Einwohnern
- $4,0\text{m}^2$  Nutzfläche je Einwohner bei Orten bis zu 20.000 Einwohnern  
(Zwischenwerte laut Tabelle)

Nachfolgend einige Beispiele für die Versorgung unterschiedlich großer Planungsbereiche, die für unseren Landkreis zutreffen:

**Beispiel 1:** (für ca. 4.000 Einwohner)

2 Großspielfelder mindestens 62x94m

2 Kleinspielfelder 22x44m

Anlagen für Leichtathletik:

Kurzstreckenlaufbahn, 4-bahnig

Weitsprung- und Hochsprunganlagen in Verbindung mit einem der Kleinspielfelder

Kugelstoßanlage

Flächen für Freizeitspielfelder, Spiel- und Gymnastikwiesen

5 Tennisplätze

-----  
insgesamt nutzbare Sportfläche: ca. 24.000m<sup>2</sup>

**Beispiel 2:** (für ca. 7.000 Einwohner)

2 Großspielfelder mindestens 62x94m

4 Kleinspielfelder 22x44m

Anlagen für Leichtathletik:

100m Kurzstreckenlaufbahn, 4- bis 6-bahnig

400m Laufbahn, 4-bahnig, jedoch nur an Standorten mit zentralörtlicher Bedeutung

Anlagen für Sprung-, Stoß- und Wurfdisziplinen, gegebenenfalls in den Segmentflächen

Flächen für Freizeitspielfelder, Spiel- und Gymnastikwiesen

8 Tennisplätze

-----  
insgesamt nutzbare Sportfläche ca. 35.000m<sup>2</sup>

**Beispiel 3:** (für ca. 10.000 Einwohner)

3 Großspielfelder mindestens 62x94m

5 Kleinspielfelder 22x44m

Anlagen für Leichtathletik:

Kurzstreckenlaufbahn, 6-bahnig

400m Laufbahn, 4- bis 6-bahnig, jedoch nur an Standorten mit zentralörtlicher Bedeutung

Anlagen für Sprung-, Stoß- und Wurfdisziplinen, gegebenenfalls in den Segmentflächen

Flächen für Freizeitspielfelder, Spiel- und Gymnastikwiese

11 Tennisplätze

-----  
insgesamt nutzbare Sportfläche ca. 45.000m<sup>2</sup>

**Beispiel 4:** (für ca. 20.000 Einwohner)

5 Großspielfelder mindestens 62x94m

11 Kleinfelder 22x44m

Anlagen für Leichtathletik:

Kurzstreckenlaufbahn, 6-bahnig

400m Laufbahn, 4- bis 6-bahnig

Anlagen für Sprung-, Stoß- und Wurfdisziplinen, gegebenenfalls in den Segmentflächen

Flächen für Freizeitspielfelder, Spiel- und Gymnastikwiesen

22 Tennisplätze

-----  
insgesamt nutzbare Sportfläche ca. 80.000m<sup>2</sup>

Anmerkung: Die Größe der Spielflächen schließt die erforderlichen Sicherheitszonen mit ein.

### **Bedarfsberechnung nach Schulklassen:**

Kann der Bedarf an Freianlagen, der sich aus den Sportbedürfnissen aller Benutzergruppen ergibt, nicht auf dem Gelände einer Schule gedeckt werden, so sind Freianlagen für den Sportunterricht der betreffenden Schule entsprechend der Klassenzahl in zumutbarer Entfernung (ca. 5 Minuten Fußweg) vorzusehen. Die nachfolgende Übersicht informiert über die erforderliche Mindestausstattung der einzelnen Übungseinheiten für den Schulsport. Dabei umfasst die Mindestausstattung Anlagen für Mannschaftsspiele und Leichtathletik.

	<b>10 Klassen</b>	<b>20 Klassen</b>	<b>30 Klassen</b>
Erforderliche Übungseinheiten (ÜE)	1	2	3
Kurzstreckenlauf Pro Bahn 1,20 x 130 m	4	4	6
Kugelstoßbringe (entfällt bei Grundschulen)	4	4	4
Gymnastikrasen ca. 1000m <sup>2</sup>	1	1	1
Großspielfeld 62x94 m	-	-	1
Nutzbare Sportfläche (ca.)	3.500 m <sup>2</sup>	6.000 m <sup>2</sup>	10.000 m <sup>2</sup>

#### **1.1.3. Hallenbäder**

Bei Hallenbädern sehen die Richtlinien der ThürSportPIVO ca. 0,023m<sup>2</sup> nutzbare Wasserfläche pro Einwohner in Städten mit ca. 20.000 Einwohnern vor. In Gemeinden von 10.000 bis 12.000 Einwohnern kann als Richtwert eine Wasserfläche von etwa 270m<sup>2</sup> angenommen werden.

In Gemeinden mit weniger als 10.000 Einwohnern kann ein Hallenbad mit etwa 270m<sup>2</sup> Wasserfläche nur dann empfohlen werden, wenn sich unter Wahrung einer vertretbaren Erreichbarkeit mit öffentlichen Verkehrsmitteln (ca. 30 Minuten Anfahrtszeit) mehrere Gemeinden zu einem Trägerverband zusammenschließen, der etwa 10.000 Einwohner versorgt. Eine besondere Bedeutung haben für das Schulschwimmen auch sogenannte Lehrschwimmbecken.

#### **1.1.4. Freibäder**

Bei Freibädern wird eine Fläche von etwa 0,1m<sup>2</sup> nutzbare Wasserfläche pro Einwohner angestrebt. In Gemeinden mit weniger als 10.000 Einwohnern kann ein Freibad dieser Größe nur empfohlen werden, wenn sich unter Wahrung der vertretbaren Erreichbarkeit mit öffentlichen Verkehrsmitteln (ca. 30 Minuten Anfahrtszeit) mehrere Gemeinden zu einem Trägerverband zusammenschließen, der etwa 10.000 Einwohner versorgt.

#### **1.1.5. Spielplätze**

Größe und Anzahl der Kinderspielplätze richten sich nach der Anzahl der Wohnungen und Einwohner.

Gemäß § 6 ThürSportFG gelten für öffentliche Spielplätze folgende Kriterien:



- Spielplätze für Kleinkinder werden für Kinder bis zu sechs Jahren in kleineren Wohnbereichen oder Wohnstraßen errichtet.
- Familiengerechte Nachbarschaftsspielplätze werden für größere Wohnbereiche errichtet. Sie sollen Spielmöglichkeiten für alle Altersstufen bieten. Die Gesamtanlage soll sich in einen Spielbereich für Kleinkinder, einen Spielbereich für Kinder über sechs Jahre und einen Familienbereich gliedern.
- Bolzplätze werden für Schulkinder und Jugendliche in Zuordnung zu größeren Wohnbereichen errichtet.
- Öffentlich aufgestellte Sportgeräte

Die städtebaulichen Orientierungswerte liegen bei 0,5m<sup>2</sup> pro Einwohner. Spielplätze sind mindestens mit einem Sandkasten, einem Geräteplatz und einer Spielwiese auszustatten. Durch eine entsprechende Ergänzung der Ausstattung soll der für Kinder und Jugendliche geschaffene Spielbereich auch von Erwachsenen, Familien, älteren Menschen und von Behinderten genutzt werden können. Die räumliche Verbindung mit Grünflächen und anderen Freizeit- und Kommunikationsangeboten ist anzustreben.

#### **1.1.6. Tennisanlagen**

Tennisanlagen werden in der Regel ab 4.000 Einwohnern empfohlen. Der Orientierungswert liegt bei 0,75m<sup>2</sup> nutzbare Tennisfläche pro Einwohner.

#### **1.1.7. Spezielle Anlagen für einzelne Sportarten**

Der Bedarf an speziellen Anlagen für einzelne Sportarten ist örtlich sehr verschieden. Ursachen hierfür sind beispielsweise lokale Gegebenheiten, Traditionen, Gewohnheiten und langfristige Initiativen. Deshalb kann die Bedarfsermittlung nicht allein aus der Einwohnerzahl abgeleitet werden. Vielmehr ist der Bedarf von dem Umfang der vorhandenen oder erwarteten Aktivitäten in der betreffenden Sportart abzuleiten. Damit wird sowohl örtlichen Unterschieden als auch dem unterschiedlich wachsenden Bedarf in den verschiedenen Sportarten Rechnung getragen.

Voraussetzung für die Errichtung von speziellen Anlagen ist ein voraussehbar anhaltender Bedarf für möglichst viele Nutzer- und Altersgruppen.

### **1.2. Bewertungskriterien gemäß der ThürSportPIVO**

Folgende Qualitätsstufen für die Sport- und Spielanlagen existieren laut §4 (3) ThürSportPIVO:

#### Stufe 1:

Anlage in gebrauchsfähigem Zustand, das heißt die Anlage hat keine oder nur geringfügige Mängel

#### Stufe 2:

Anlage mit deutlichen Mängeln, das heißt die Grundkonstruktion ist im Wesentlichen brauchbar, jedoch sind umfangreiche Renovierungsarbeiten (beispielsweise Sportböden, Gebäude, Technik, Ausstattung, Nebenräume) erforderlich; der Sportbetrieb kann vorläufig noch aufrechterhalten werden

#### Stufe 3:

Anlage mit schwerwiegenden Mängeln, das heißt es bestehen Mängel in einem Umfang, der den Bestand oder die weitere Nutzung gefährdet; die Grundkonstruktion

oder notwendige Einrichtungen sind in wesentlichen Teilen nicht mehr brauchbar oder es fehlen notwendige Einrichtungen, wie Umkleide- und Sanitärräume, Heizungsanlagen oder Wasseraufbereitungsanlagen; eine umfassende Sanierung ist für den Bestandserhalt unerlässlich

Stufe 4:

unbrauchbare Anlage, das heißt eine Nutzung der Anlage ist wegen schwerster Mängel nicht mehr möglich oder zulässig

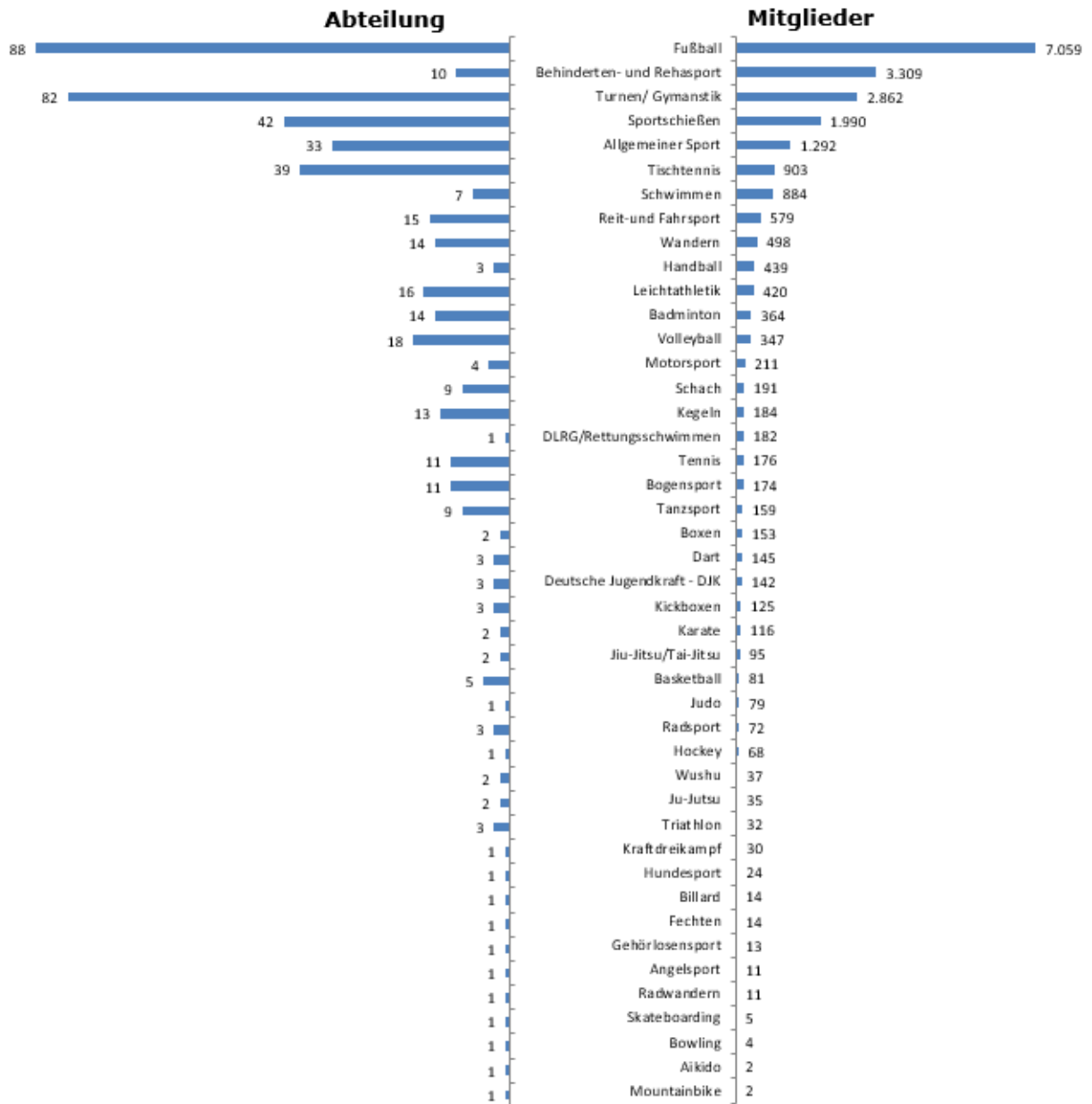
**Nutzungszustand der Sport- und Spielanlagen**

- 1- in sehr gutem Zustand
- 2- in gutem Zustand
- 3- mit kleineren Mängeln
- 4- mit erheblichen Mängeln
- 5- in sanierungsbedürftigem Zustand
- 6- nicht nutzbar

### III. Sport- und Spielanlagen im Landkreis Eichsfeld

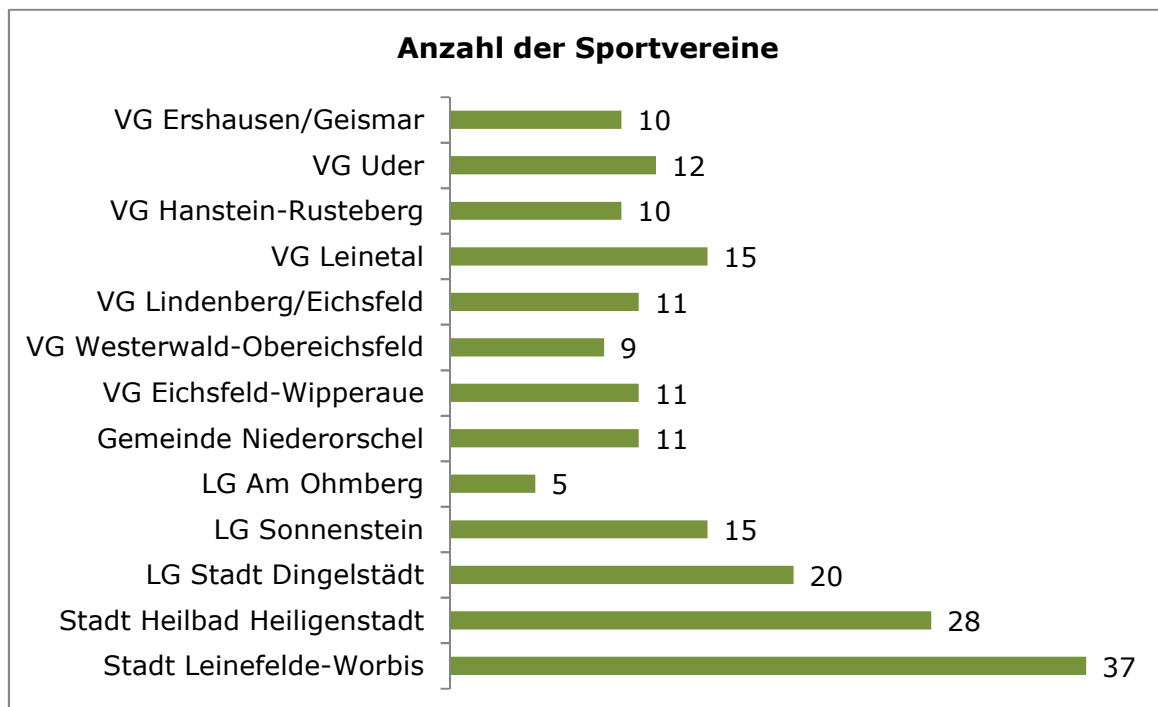
## 1. Allgemeine Übersicht des Landkreises Eichsfeld

### 1.1. Anteil der Sportarten im Kreissportbund Eichsfeld



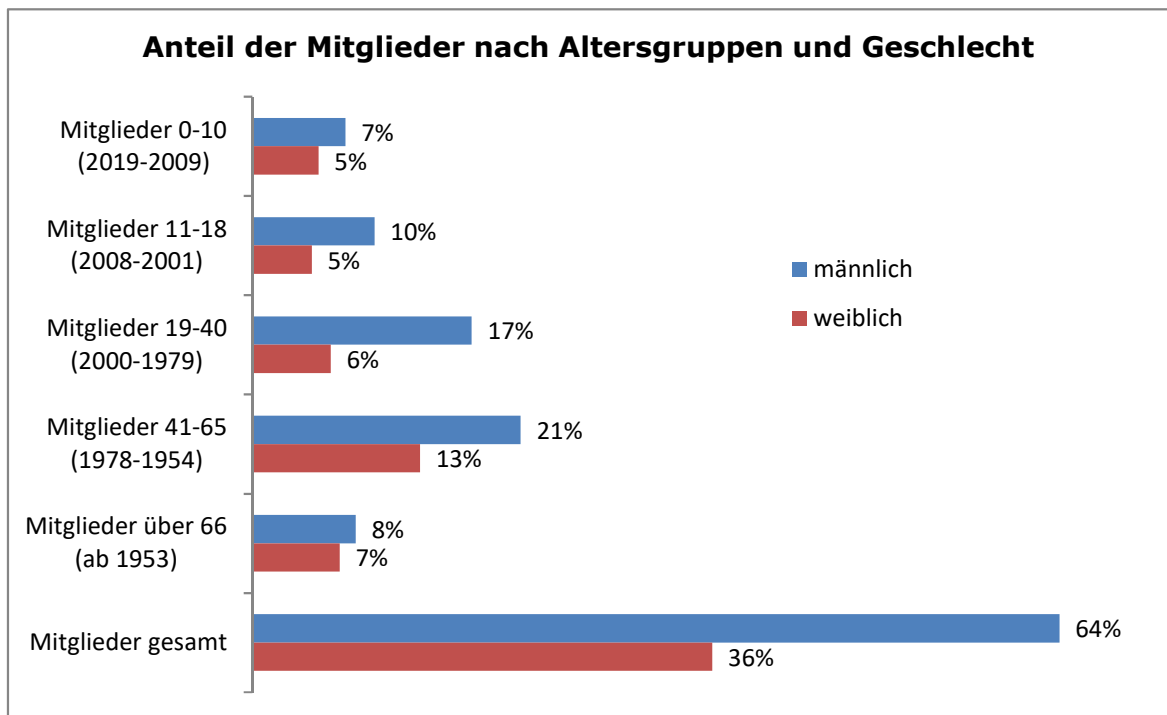
## 1.2. Anteil der Vereinsmitglieder im Kreissportbund Eichsfeld

Verwaltungsgemeinschaft/ Landgemeinde/Stadt	Anzahl SV	Gesamt	M Gesamt	W Gesamt
VG Ershausen/Geismar	10	809	611	198
VG Uder	12	1.518	972	546
VG Hanstein-Rusteberg	10	715	442	273
VG Leinetal	15	1.633	1.292	341
VG Lindenberg/Eichsfeld	11	812	648	164
VG Westerwald-Obereichsfeld	9	1.397	900	497
VG Eichsfeld-Wipperaue	11	1.545	1.066	479
Gemeinde Niederorschel	11	884	631	253
LG Am Ohmberg	5	374	243	131
LG Sonnenstein	15	987	708	279
LG Stadt Dingelstädt	20	2.543	1.380	1.163
Stadt Heilbad Heiligenstadt	28	4.506	2.651	1.855
Stadt Leinefelde-Worbis	37	5.463	3.225	2.238
<b>Landkreis insgesamt</b>	<b>194</b>	<b>23.186</b>	<b>14.769</b>	<b>8.417</b>
			64%	36%

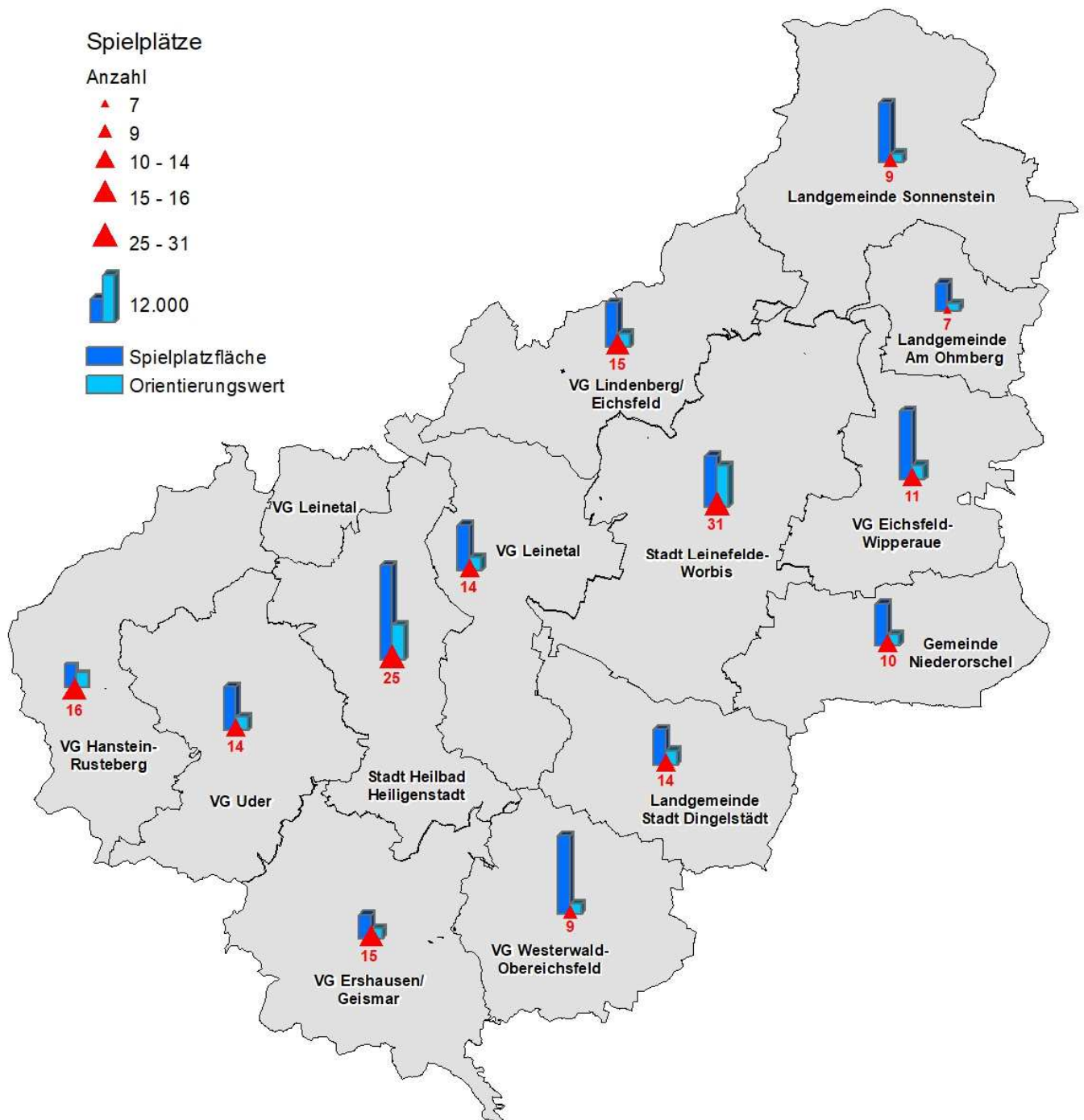


Sport- und Spielstätten-Rahmenleitplan 2022  
Landkreis Eichsfeld

Altersgruppe	männlich	weiblich	gesamt
Mitglieder 0-10 (2019-2009)	7%	5%	13%
Mitglieder 11-18 (2008-2001)	10%	5%	14%
Mitglieder 19-40 (2000-1979)	17%	6%	24%
Mitglieder 41-65 (1978-1954)	21%	13%	34%
Mitglieder über 66 (ab 1953)	8%	7%	15%
Mitglieder gesamt	<b>64%</b>	<b>36%</b>	100%



### 1.3. Spielplätze im Landkreis Eichsfeld





### 1.3.1. Spielplätze im Landkreis Eichsfeld

Stadt/VG/LG	Anzahl der Spielplätze	Fläche in m <sup>2</sup>	Städtebaulicher Orientierungswert in m <sup>2</sup>	Überhang in m <sup>2</sup>	Überhang in %
Ershausen/Geismar	17	5.800	2.576	3.224	225%
Hanstein/Rusteberg	19	4.400	2.829	1.571	156%
Leinetal	15	11.392	3.371	8.021	338%
Lindenberg/Eichsfeld	15	10.953	3.391	7.562	323%
Uder	17	10.635	3.233	7.402	329%
Westerwald/Obereichsfeld	9	19.073	2.378	16.695	802%
Eichsfeld/Wipperaue	11	16.900	3.572	13.328	473%
Gemeinde Niedersoschel	10	10.156	2.707	7.449	375%
LG Am Ohmberg	7	6.752	1.824	4.928	370%
LG Sonnenstein	9	14.559	2.221	12.338	656%
LG Stadt Dingelstädt	14	8.640	3.503	5.137	247%
Stadt Heilbad Heiligenstadt	25	23.145	8.552	14.593	271%
Stadt Leinefelde-Worbis	31	12.455	10.156	2.299	123%
<b>Landkreis gesamt</b>	<b>199</b>	<b>154.860</b>	<b>50.313</b>	<b>104.547</b>	<b>308%</b>

Der Landkreis Eichsfeld ist in allen Städten, Landgemeinden und Verwaltungsgemeinschaften sehr gut mit Spielplätzen ausgestattet.

Im Thüringer Sportfördergesetz (§ 6 Spielplätze) werden folgende Kriterien genannt:

Öffentliche Spielplätze sind:

1. Spielplätze für Kleinkinder
2. Familiengerechte Nachbarschaftsspielplätze
3. Bolzplätze
4. Öffentlich aufgestellte Sportgeräte

Öffentliche Spielplätze für Kleinkinder werden für Kinder bis zu 6 Jahren in kleineren Wohnbereichen oder Wohnstraßen errichtet.

Familiengerechte Nachbarschaftsspielplätze werden für größere Wohnbereiche errichtet. Sie sollen Spielmöglichkeiten für alle Altersstufen bieten. Die Gesamtanlage soll sich in einen Spielbereich für Kleinkinder, einen Spielbereich für Kinder über 6 Jahre und einen Familienspielbereich gliedern.

Bolzplätze werden für Schulkinder und Jugendliche in Zuordnung zu größeren Wohneinheiten errichtet.

Die Größe und Ausstattung weist die unterschiedlichsten Formen aus.

Die Durchschnittsgröße eines Spielplatzes liegt bei ca. 700 m<sup>2</sup>.

Der in der Thüringer Sportstättenverordnung vorgegebene Orientierungswert von 0,5 m<sup>2</sup> pro Einwohner wird in unserm Landkreis von allen Kommunen erreicht und überboten.

### 1.4. Sport- und Freizeitmöglichkeiten im Landkreis Eichsfeld

Gewerbliche und private Sport- und Freizeitmöglichkeiten

-  Bowling- / Kegelbahn
-  Fitnessstudio
-  Mehrzweckhalle
-  Minigolfanlage
-  Reitsportanlage
-  Tennisplatz



### 1.5. Hallenbäder und Freibäder im Landkreis Eichsfeld



Freibad Dingelstädt



### 1.5.1. Standorte der Freibäder und Bewertung des Zustandes

VG/LG/Gemeinde/ Stadt	Baujahr/ Sanierung	Wasser- fläche	Bauzustand	Bauzustand Nebenge- bäude	Wasserauf- bereitung
<b>Ershausen/Geismar</b>					
Ershausen	1971	1.400 m <sup>2</sup>	3	2	nein
<b>Uder</b>					
Uder	2000	389 m <sup>2</sup>	1	2	ja
<b>Hanstein/Rusteberg</b>					
Kein Freibad					
<b>Leinetal</b>					
Kein Freibad					
<b>Lindenberg/Eichsfeld</b>					
Kein Freibad					
<b>Westerwald/Obereichsfeld</b>					
Küllstadt	1961	264m <sup>2</sup>	3	3	nein
<b>Eichsfeld-Wipperaue</b>					
Kein Freibad					
<b>Gemeinde Niederorschel</b>					
Niederorschel	1934	1.152m <sup>2</sup>	2	2	ja
<b>LG Am Ohmberg</b>					
Kein Freibad					
<b>LG Sonnenstein</b>					
Holungen	1968	1.426m <sup>2</sup>	2	3	ja
<b>LG Stadt Dingelstädt</b>					
Dingelstädt	1936/1990	905	1-2	2-3	ja
<b>Stadt Heilbad Heiligenstadt</b>					
Heiligenstadt	2021	1.205	1	1	ja
Günterode	1965	580	4	4	nein
<b>Stadt Leinefelde-Worbis</b>					
Hundeshagen	2005	800	2	3	ja

## 1.5.2. Freibäder und deren Versorgungsgrad in den Städten und VGs

VG/LG/Gemeinde/Stadt	Einwohner	Anzahl der Freibäder	Wasserfläche	Sollwert	Versorgungsgrad
Ershausen/Geismar	5.152	1	1.400	515	271,8 %
Uder	6.466	1	389	646	60,2 %
Hanstein/Rusteberg	5.616	-	-	561	0
Leinetal	6.712	-		671	0
Lindenberg/Eichsfeld	6.717			671	0
Westerwald/Obereichsfeld	4.756	1	264	475	55,5 %
Eichsfeld-Wipperaue	7.156			715	0
Gemeinde Niederorschel	5.398	1	1.152	539	213,7 %
LG Am Ohmberg	3.644			364	0
LG Sonnenstein	4.507	1	1.426	450	316,8 %
LG Stadt Dingelstädt	7.006	1	905	700	129,2 %
Stadt Heilbad Heiligenstadt	17.104	2	1.830	1710	107,0 %
Stadt Leinefelde-Worbis	20.311	1	800	2030	39,4 %
<b>Landkreis gesamt</b>	<b>100.545</b>	<b>9</b>	<b>8.166</b>	<b>10.047</b>	<b>81,2 %</b>

### Vorschläge über mögliche Trägerverbände zur weiteren Betreuung der Freibäder

Zum gegenwärtigen Zeitpunkt sind im Landkreis Eichsfeld **9 Freibäder** mit einer Gesamtwasserfläche von **8.166 m<sup>2</sup>** vorhanden. (Zum Vergleich: 1997: 13.712 m<sup>2</sup> = 118 %) Dies ergibt einen Versorgungsgrad von **81,2 %**, d.h. 1881 m<sup>2</sup> würden im Bestand fehlen.

Bei der Betrachtung der Bauzustandsstufen der Schwimmbecken und der Nebenfunktionsräume wird deutlich, dass mehrere Bäder geringe bis schwerwiegende Schäden aufweisen, welche in Zukunft umfassende Instandsetzungen erfordern. Gleichzeitig muss beachtet werden, dass folgende Bäder noch keine Wasseraufbereitungsanlage besitzen: Ershausen, Küllstedt, Günterode

Laut ThürSportPIVO wird die Betreuung eines Freibades bei Gemeinden mit weniger als 10.000 Einwohnern nur empfohlen, wenn unter Wahrung einer vertretbaren Erreichbarkeit mit öffentlichen Verkehrsmitteln (ca. 30 Minuten Anfahrtszeit) mehrere Gemeinden oder Verwaltungsgemeinschaften in einem Trägerverband die Betreuung eines Freibades übernehmen.

Im Landkreis Eichsfeld wären folgende Trägerverbände denkbar:

<b>Freibad</b>	<b>Trägerverband/Trägerverbände</b>
Uder	Uder und Hanstein/Rusteberg
Heiligenstadt und Günterode	Stadt Heilbad Heiligenstadt und VG Leinetal
Dingelstädt	Landgemeinde Stadt Dingelstädt
Niederorschel	Gemeinde Niederorschel und VG Eichsfeld/Wipperaue
Ershausen	VG Ershausen/Geismar
Holungen	Landgemeinde Sonnenstein und Landgemeinde Am Ohmberg
Küllstedt	VG Westerwald/Obereichsfeld
Hundeshagen	Stadt Leinefelde-Worbis und VG Lindenberg/Eichsfeld

### **1.5.3. Bestand und Wertung der Hallenbäder**

<b>Ort</b>	<b>Baujahr/Sanierung</b>	<b>Wasserfläche in m<sup>2</sup></b>
Dingelstädt	1989	120
Heiligenstadt	2000	1.032
Leinefelde	2000	686
Teistungen	1993	180
Worbis	1963/1993/1999	184

Im Landkreis Eichsfeld sind derzeit **5 Hallenbäder** mit einer Gesamtwasserfläche von **2.202 m<sup>2</sup>** vorhanden.

Entsprechend der Einwohnerzahl des Landkreises (100.545) und einem Soll von 0,023 m<sup>2</sup>/je Einwohner müsste eine Nutzfläche von **2.312,5 m<sup>2</sup>** zur Verfügung stehen. Ein Ausgleich dieses Fehlbedarfs ist durch eine kreisübergreifende Nutzung der benachbarten Hallenbäder möglich (Duderstadt, Bad Lauterberg, Bad Sachsa, Witzenhausen, Eschwege, Bad Sooden-Allendorf, Sollstedt, Mühlhausen) Dadurch entsteht kein unmittelbarer Bedarf für den Neubau eines Hallenbades. Immer im Auge behalten muss man das Vorhalten von Wasserfläche für sogenannte Lehrschwimmbekken für das Schulschwimmen. Hier sind bereits jetzt alle Kapazitäten im Landkreis ausgeschöpft und es darf zu keinem Wegfall kommen. Ansonsten drohen massive Probleme für das Schulschwimmen.

Siehe auch Karte 1.5



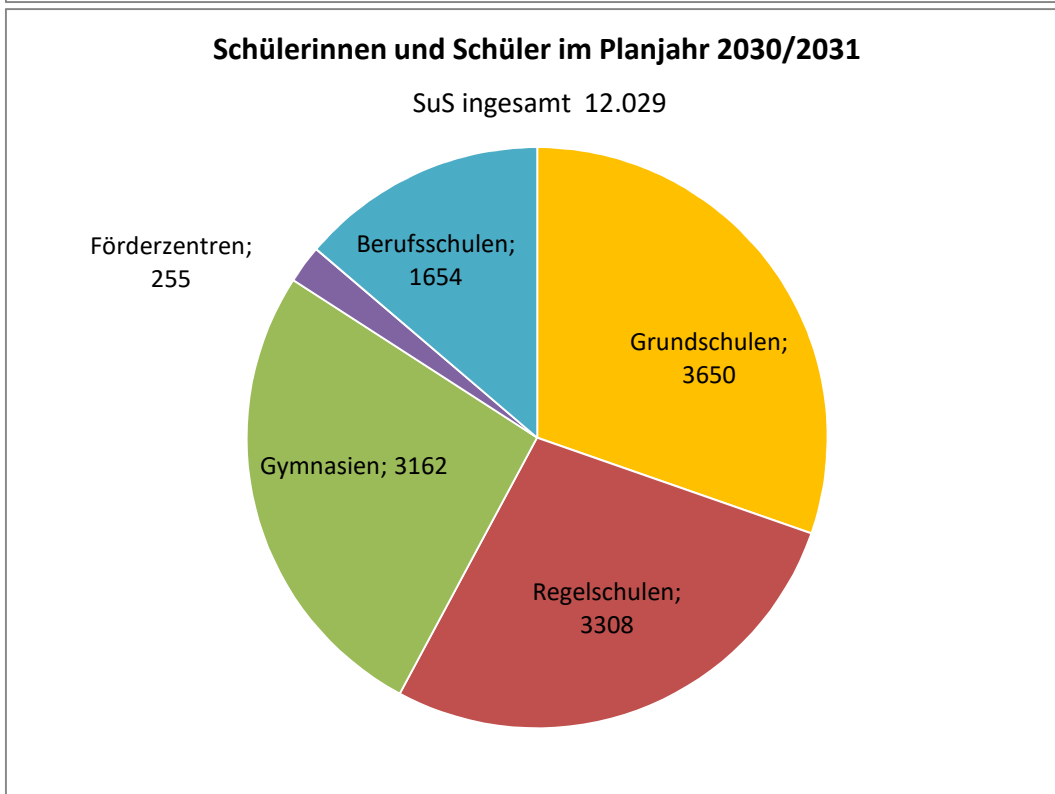
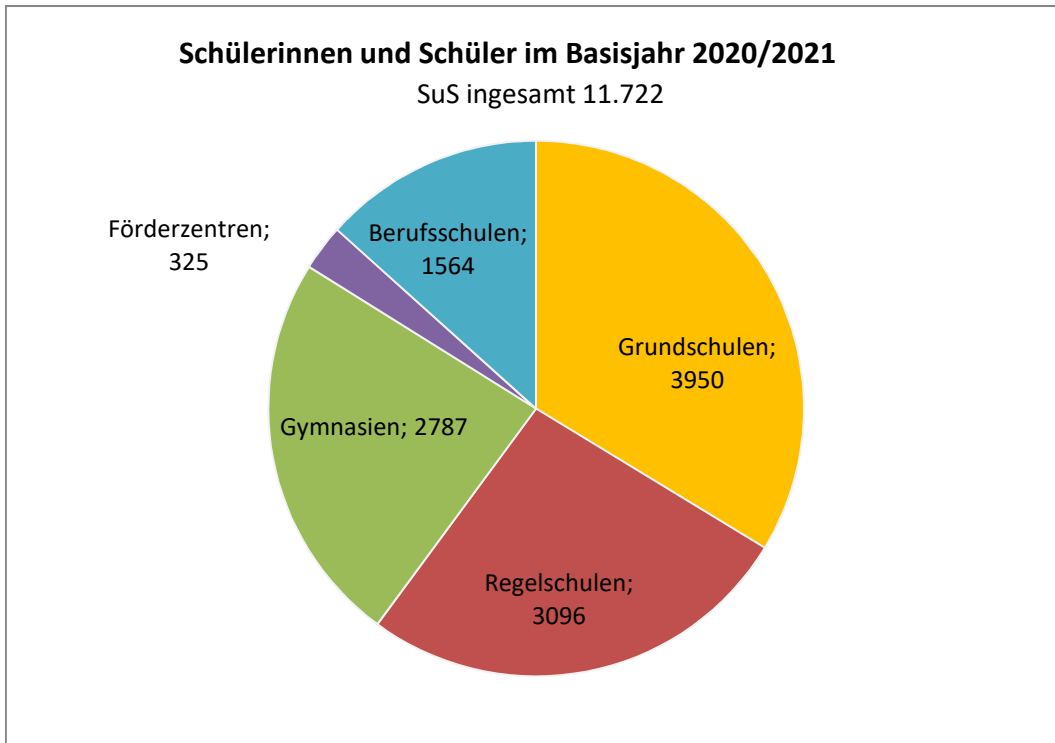
## 1.6. Schützenvereine im Landkreis Eichsfeld



Es gibt 46 Schützenvereine im Landkreis Eichsfeld mit 68 Schießsportstätten.

## 1.7. Turn- und Sporthallen sowie Schulturnräume im Landkreis Eichsfeld

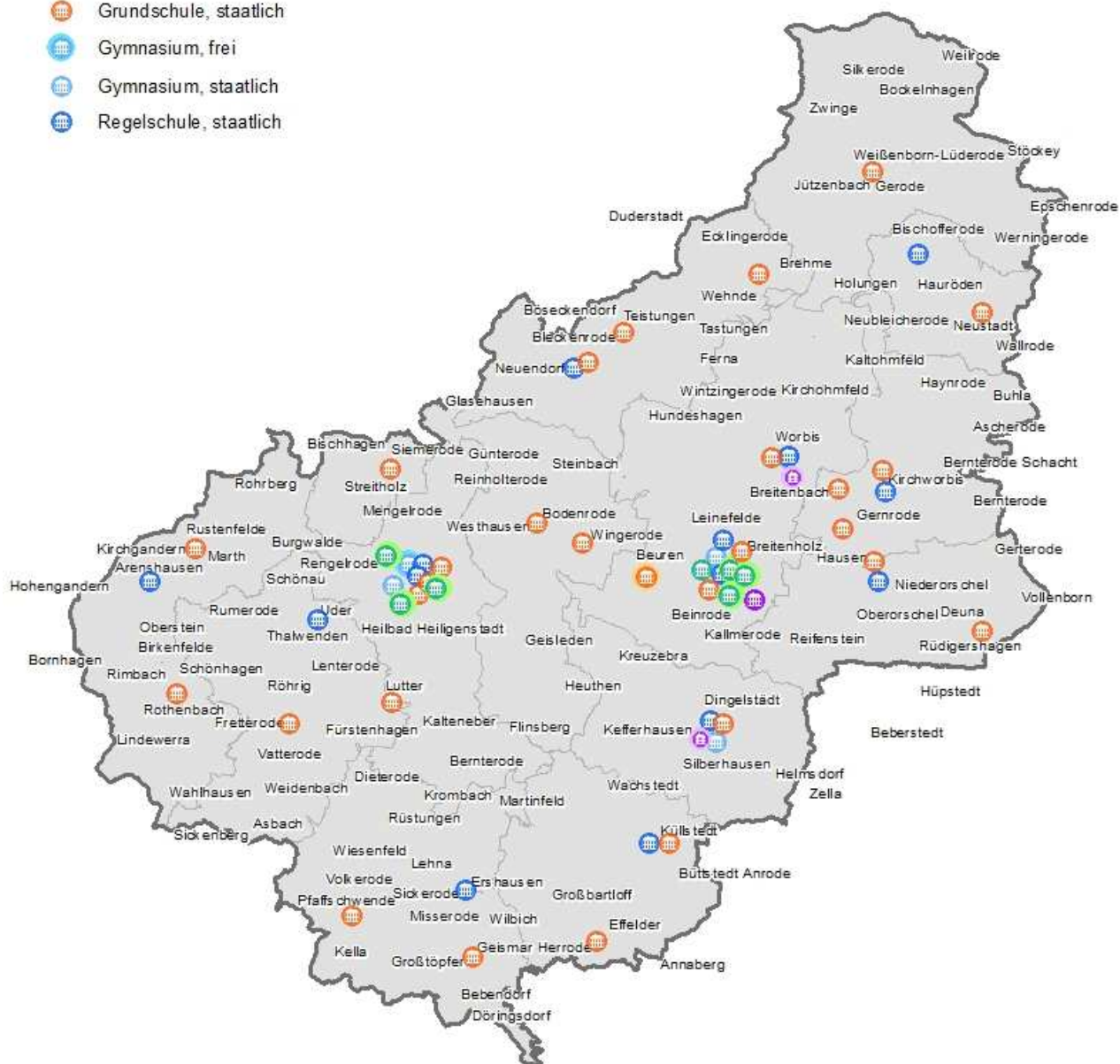
### Gegenüberstellung der Schülerzahlen im Planungszeitraum



### Standorte der Grund- und Regelschulen sowie sonstige Schulstandorte

Schulstandorte

-  Berufsbildende Schulen, frei
-  Berufsbildende Schulen, staatlich
-  Förderschule, frei
-  Förderschule, staatlich
-  Grundschule, frei
-  Grundschule, staatlich
-  Gymnasium, frei
-  Gymnasium, staatlich
-  Regelschule, staatlich



**Einzugsbereiche / Schulbezirke**

- Grundschulstandort mit dazugehörigem Schulbezirk
- 3 Mehrfachangebot an Grundschulen
- Grundschule in freier Trägerschaft



### 1.7.1. Übersicht über die vorhandenen Turn- und Sporthallen sowie Schulturnräume im Landkreis

Ort / Halle	Nutzer	Träger	Nutzfläche in m <sup>2</sup>	Bauzustandsstufe 1 - 6	Summe Nutzfläche in m <sup>2</sup>
<b>VG Ershausen/Geismar</b>					
Ershausen	RS/SV	LK	450	2	1.026
Geismar	GS/SV	LK	288	2	
Pfaffschwende	GS/SV	LK	288	2	
<b>VG Uder</b>					
Birkenfelde	Vereine	GV	320	2	1.172
Lutter	GS/SV	LK	150	2	
Uder	RS/SV	LK	450	2	
Wüstheuterode	GS/SV	LK	252	2	
<b>VG Hanstein- Rusteberg</b>					
Arenshausen	RS/SV	LK	200	2	896
Gerbershausen	GS/SV	LK	288	2	
Rustenfelde	GS/SV	LK	288	2	
Schachtebich	Vereine	GV	120	3	
<b>VG Leinetal</b>					
Bodenrode	GS/SV	LK	288	2	1.622
Geisleden	SV	LK	257	2 – 3	
Reinholterode	Kiga/SV	GV	405	2	
Siemerode	GS/SV	LK	288	2	
Wingerode	GS/SV	GV	384	1	
<b>VG Lindenberg/Eichsfeld</b>					
Berlingerode	GS/RS//SV	GV	300	2	1.799
Brehme	Vereine	GV	450	3	
Brehme	GS	LK	185	1-2	
Teistungen	GS/SV	LK	288	2	
Teistungenburg	Hotelgäste/SV	Hotel	576	1 – 2	
<b>VG Westerwald/Obereichsfeld</b>					
Büttstedt	GS/SV	GV	335	1	1.555
Effelder	GS/SV	LK	220	2	
Großbartloff	Vereine	GV	550	2	
Küllstedt	GS/RS/SV	LK	450	2	

(Fortsetzung auf der nächsten Seite)

Sport- und Spielstätten-Rahmenleitplan 2022  
Landkreis Eichsfeld

Ort / Halle	Nutzer	Träger	Nutzfläche in m <sup>2</sup>	Bauzustandsstufe 1 - 6	Summe Nutzfläche in m <sup>2</sup>
<b>VG Eichsfeld-Wipperaue</b>					
Bernterode	Vereine	GV	220	4	<b>2.011</b>
Breitenworbis	GS/RS/SV	GV	450	2-3	
Gernrode	GS/SV	GV	648	1 – 2	
Haynrode	Vereine	GV	288	2	
Kirchworbis	GS/SV	GV	405	1 – 2	
<b>Gemeinde Niederorschel</b>					
Deuna	GS/SV	LK	288	1-2	<b>588</b>
Niederorschel	RS/SV	LK	300	2-3	
<b>LG Am Ohmberg</b>					
Bischofferode (kl. Halle)	RS/SV	LK	200	2	<b>1.100</b>
Bischofferode (gr. Halle)	RS/SV	LK	450	2	
Großbodungen	GS/SV	LK	450	2	
<b>LG Sonnenstein</b>					
Weißborn	GS/SV	LK	450	2	<b>450</b>
<b>LG Stadt Dingelstädt</b>					
<b>Dingelstädt</b>					<b>1.823</b>
St. Franziskussschule	Gym/SV	Kirche	405	1	
GS	GS/Gym/SV	LK	968	2-3	
RS	RS/SV	LK	450	2	
<b>Stadt Heilbad Heiligenstadt</b>					
<b>Heiligenstadt</b>					<b>4.695</b>
L.-Kellner	GS/RS/SV	LK	1.215	1-2	
Liethenhalle	GS/RS/SV	LK	612	2	
Stormschule	GS/SV	LK	450	2	
Am Stadion	Stadt/Vereine	Stadt	368	1	
Kathol. Gym.	Gym	Kirche	968	1	
Staatl. Gym. Halle I	Gym/SV	LK	312	2	
Staatl. Gym. Halle II	Gym/SV	LK	420	2	
FÖZ	GS/SV	LK	350	2	

(Fortsetzung auf der nächsten Seite)



Sport- und Spielstätten-Rahmenleitplan 2022  
Landkreis Eichsfeld

Ort / Halle	Nutzer	Träger	Nutzfläche in m <sup>2</sup>	Bauzustandsstufe 1 - 6	Summe Nutzfläche in m <sup>2</sup>	
<b>Stadt Leinefelde-Worbis</b>						
Beuren	GS/Vereine	Stadt	312	1	<b>7.539</b>	
Birkungen	FÖZ/SV	LK	288	2		
Hundeshagen	Vereine	Stadt	220	4		
<b>Leinefelde</b>						
RS I	GS/RS/SV	LK	756	2		
RS II	GS/RS/SV	LK	612	2		
SBBS	SBBS/SV	LK	612	2		
Gym	Gym/SV	LK	480	2-3		
Obereichsfeldhalle	Stadt/Vereine	Stadt	956	1 – 2		
Lunaparkhalle	SBBS/Gym/SV	LK	1.215	1 – 2		
<b>Worbis</b>						
Gym	Gym/SV	LK	450	2		
RS	GS/SV	LK	200	2		
Ohmberghalle	RS/Gym/SV	LK	968	1 – 2		
Lebenshilfe	Lebenshilfe	LH	250	1		
Alte Stadtturnhalle	Vereine	Stadt	220	4		

**Summe der Sporthallen- und Turnraumnutzfläche 26.276 m<sup>2</sup>**



Sporthalle Gernrode

### **1.7.2. Angaben über die derzeitige und perspektivische Schulsituation unter Berücksichtigung des Versorgungsgrades – Sportfläche zur Schülerzahl**

In Auswertung des statistischen Materials wurden unter Berücksichtigung der bestehenden Verwaltungsstrukturen die Klassen/Schülerzahlen und die nutzbare Sporthallenfläche pro Schuleinrichtung aufgelistet.

Die aufgeführten Zahlen basieren auf der Grundlage des aktuellen Schulnetzplanes, der vom Kreistag bestätigt wurde.

Die Errechnung des Versorgungsgrades erfolgte u.a. anhand der in der Thüringer Planungsverordnung aufgeführten Orientierungswerte.

Unter Beachtung der Rahmenrichtwerte kommt man auf eine Sporthallennutzfläche von 1,50 m<sup>2</sup> pro Schüler, die im Folgenden als 100 % angenommen wurde.

Unter den geforderten Mindestanforderungen der Sporthallenfläche in m<sup>2</sup> zu den Schülerzahlen bleiben die Sporthallen in Arenshausen, Lutter, Niederorschel, Grundschule und Gymnasium Worbis, Dingelstädt, Gymnasium Leinefelde und das Gymnasium Heilbad Heiligenstadt.

Die fehlende Hallenfläche ließ sich bisher durch kluge Einteilung der Sportstunden kompensieren.

Der Fehlbedarf des Gymnasiums Leinefelde wird durch Mitnutzung der Sporthalle in der Händelstraße und der Lunaparkhalle ausgeglichen.

Absoluter Handlungsbedarf besteht an folgenden 4 Standorten:

Die Sporthalle der Grundschule **Lutter** entspricht weder in Form noch in der Größe einer normalen Einfeldsporthalle. Hier ist zurzeit ein maximal als Turnraum zu bezeichnender Sportraum mit viel zu geringer Raumhöhe vorhanden. Der Neubau einer modernen Einfeldhalle für die Grundschule ist zu empfehlen. Der vorhandene Sportraum könnte dann als Schulaula Verwendung finden.

Die Grund- und Regelschule in **Niederorschel** hat ebenfalls ein großes Platzproblem. Hier wird schon seit Jahren improvisiert und der sogenannte Turnraum auf der Empore als vollwertige Sportfläche genutzt, obwohl er flächenmäßig und bauseits niemals dafür vorgesehen war und obendrein nicht den Anforderungen entspricht. Hier würde auf Grund der Schülerzahlen eine moderne Zweifeldhalle Abhilfe schaffen.

Die Regelschule **Arenshausen** hat eine zu kleine Sporthalle, die den gesamten Bedarf einer Regelschule mit diesen Schülerzahlen bei Weitem nicht abdeckt. Auch hier ist ein Neubau einer modernen Sporthalle zu empfehlen, die dann den Anforderungen entspricht.

In **Worbis** besteht weiterhin das Problem, dass die sogenannte Stadtturnhalle, welche sich im Besitz der Stadt befindet, abgerissen werden soll. Dann würde in diesem Bereich eine komplette Einfeldhalle fehlen. Hier ist man trotz Vorhandensein der Ohmberghalle an der Kapazitätsgrenze. Besonders die Sportstunden des Gymnasiums sind in der eigenen Sporthalle allein nicht zu realisieren und werden nur durch die Mitnutzung der Ohmberghalle annähernd abgedeckt.

**Siehe nachstehende Karte Turn- und Sporthallen**



### 1.7.3. Bestand und Wertung der Turn- und Sporthallen zur Schülerzahl (Stand Schuljahr 2020/21)

VG/LG/ Gemeinde/ Stadt	Schule	Anzahl Klassen/ Schüler	nutzbare Hallenfläche insgesamt in m <sup>2</sup>	Soll à Schuleinrichtung in m <sup>2</sup> laut ThürSportPIVO	Überhang/ Fehlbedarf in m <sup>2</sup>	Versorgungs- grad
<b>VG Ershausen/Geismar</b>						
Ershausen	RS	6/134	450	201	249	224%
Geismar	GS	6/125	288	188	101	154%
Pfaffschwende	GS	4/60	288	90	198	320%
<b>gesamt</b>			<b>1.026</b>	<b>479</b>		<b>214%</b>
<b>VG Uder</b>						
Lutter	GS	8/161	150	405	-255	37%
Uder	RS	12/271	450	407	44	111%
Wüstheuterode	GS	5/107	252	161	92	157%
<b>gesamt</b>			<b>852</b>	<b>972</b>		<b>88%</b>
<b>VG Hanstein- Rusteberg</b>						
Arenshausen	RS	12/230	200	345	-145	58%
Gerbershausen	GS	4/93	288	140	149	206%
Rustenfelde	GS	8/145	288	405	-117	71%
<b>gesamt</b>			<b>776</b>	<b>890</b>		<b>87%</b>
<b>VG Leinetal</b>						
Bodenrode	GS	8/129	288	405	-117	71%
Siemerode	GS	4/83	288	125	164	231%
Wingerode	GS	4/69	384	104	281	371%
			<b>960</b>	<b>633</b>		<b>152%</b>
<b>VG Lindenberg/Eichsfeld</b>						
Berlingerode	GS	4/84	300	504	-204	60%
	RS	12/252				
Brehme	GS	8/151	185	405	-220	46%
Teistungen	GS	7/129	320	194	127	165%
<b>gesamt</b>			<b>805</b>	<b>1.103</b>		<b>73%</b>
<b>VG Westerwald/Obereichsfeld</b>						
Effelder	GS	4/76	220	114	106	193%
Küllstedt	GS	7/115	450	378	72	119%
	RS	7/137				
<b>gesamt</b>			<b>670</b>	<b>492</b>		<b>136%</b>
<b>VG Eichsfeld-Wipperaue</b>						
Breitenworbis	GS	5/97	450	453	-3	99%
	RS	11/205				
Gernrode	GS	4/59	648	89	560	732%
Kirchworbis	GS	4/73	405	110	296	370%
<b>gesamt</b>			<b>1.503</b>	<b>651</b>		<b>231%</b>

Fortsetzung nächste Seite

Sport- und Spielstätten-Rahmenleitplan 2022  
Landkreis Eichsfeld

VG/LG/ Gemeinde/ Stadt	Schule	Anzahl Klassen/ Schüler	nutzbare Hallenfläche insgesamt in m <sup>2</sup>	Soll à Schuleinrichtung in m <sup>2</sup> laut ThürSportPIVO	Überhang/ Fehlbedarf in m <sup>2</sup>	Versorgungs- grad
<b>Gemeinde Niederorschel</b>						
Deuna	GS	4/57	288	86	203	337%
Niederorschel	GS	8/161	300	488	-188	62%
	RS	9/164				
<b>gesamt</b>			<b>588</b>	<b>573</b>		<b>103%</b>
<b>LG Am Ohmberg</b>						
Bischofferode	RS	12/252	450, 200	378	272	172%
Großbodungen	GS	8/200	450	405	45	111%
<b>gesamt</b>			<b>1.100</b>	<b>783</b>		<b>140%</b>
<b>LG Sonnenstein</b>						
Weißborn	GS	4/98	450	147	303	306%
<b>gesamt</b>			<b>450</b>	<b>147</b>		<b>306%</b>
<b>LG Stadt Dingelstädt</b>						
Dingelstädt	Gym	16/485	405	728	-323	56%
	GS	15/310	968	465	503	208%
	RS	12/260	450	390	60	115%
<b>gesamt</b>			<b>1.823</b>	<b>1.583</b>		<b>115%</b>
<b>Stadt Heilbad Heiligenstadt</b>						
Heiligenstadt	GS 1	8/176	1.215	783	432	155%
	RS 1	16/346				
	GS 2	8/156	612	636	-24	96%
	RS 2	12/268				
	GS 3	12/265	450	405	45	111%
	Gym	16/469	312, 420	704	29	104%
	FÖZ		350			
<b>gesamt</b>			<b>3.359</b>	<b>2.528</b>		<b>133%</b>
<b>Stadt Leinefelde-Worbis</b>						
Beuren	GS		312			
Birkungen	FÖZ	19/193	288	290	-2	99%
Leinefelde	GS 1	8/174	756	573	183	132%
	RS 1	12/208				
	GS 2	9/185	612	533	80	115%
	RS 2	9/170				
	Gym	18/563	480	845	-365	57%
	SBBS	805	612, 1.215	1.208	620	151%
Worbis	GS	14/313	200	470	-270	43%
	RS	12/198	968	297	671	326%
	Gym	18/585	450	878	-428	51%
<b>gesamt</b>			<b>6.113</b>	<b>5.091</b>		<b>120%</b>

**Summe der Sporthallen- und Turnraumnutzfläche 20.025 m<sup>2</sup>**

**1.7.4. Ist-Zustand: Bestand und Bewertung für den Schulsport  
(Gesamtübersicht)**

<b>VG/LG/Gemeinde/Stadt</b>	<b>Bedarf für den Schulsport 2020/21</b>		
	<b>Nutzfläche in m<sup>2</sup></b>	<b>Soll in m<sup>2</sup></b>	<b>Versorgungs- grad</b>
Ershausen/Geismar	1.026	479	<b>214%</b>
Uder	852	972	<b>88%</b>
Hanstein/Rusteberg	776	890	<b>87%</b>
Leinetal	960	633	<b>152%</b>
Lindenberg/Eichsfeld	805	1.103	<b>73%</b>
Westerwald/Obereichsfeld	670	492	<b>136%</b>
Eichsfeld-Wipperaue	1.503	651	<b>231%</b>
Gemeinde Niederorschel	588	573	<b>103%</b>
Landgemeinde Am Ohmberg	1.100	783	<b>140%</b>
Landgemeinde Sonnenstein	450	147	<b>306%</b>
Landgemeinde Stadt Dingelstädt	1.823	1.583	<b>115%</b>
Stadt Heilbad Heiligenstadt	3.359	2.528	<b>133%</b>
Stadt Leinefelde-Worbis	6.113	5.091	<b>120%</b>

### 1.7.5. Bestand und Bewertung der Turn- und Sporthallen zur Einwohnerzahl

Stadt/VG/LG/Gemeinde	Einwohner (August 2021)	Anzahl Turn- und Sporthallen	Nutzfläche gesamt in m <sup>2</sup>	Soll in m <sup>2</sup>	Fehlbedarf/Überhang in m <sup>2</sup>
<b>Landkreis Eichsfeld gesamt</b>	100.545	58	25.105	35.705	-10.600
<b>Ershausen/Geismar</b>	<b>5.152</b>	<b>3</b>	<b>1.026</b>	<b>1.906</b>	<b>-880</b>
Dieterode	82	-	-	30	-30
Geismar mit OT Bebendorf, Döringdorf, Großtöpfer	1.137	1	288	421	-133
Kella	504	-	-	186	-186
Krombach	178	-	-	66	-66
Pfaffschwende	302	1	288	112	176
Schimberg mit OT Ershausen, Lehna, Martinfeld, Misserode Rüstungen, Wilbich	2.220	1	450	821	-371
Schwobfeld	107	-	-	40	-40
Sickerode	145	-	-	54	-54
Volkerode	254	-	-	94	-94
Wiesenfeld	223	-	-	83	-83
<b>Uder</b>	<b>6.466</b>	<b>4</b>	<b>1.192</b>	<b>2.392</b>	<b>-1.200</b>
Asbach-Sickenberg	98	-	-	36	-36
Birkenfelde	527	1	340	195	145
Dietzenrode/Vatterode	131	-	-	48	-48
Eichstruth	87	-	-	32	-32
Lenterode	321	-	-	119	-119
Lutter mit Fürstenhagen	707	1	150	262	-112
Mackenrode mit Weidenbach	315	-	-	117	-117
Röhrig	230	-	-	85	-85
Schönhagen	146	-	-	54	-54
Steinheuterode	298	-	-	110	-110
Thalwenden	348	-	-	129	-129
Uder mit Schönau	2.681	1	450	992	-542
Wüstheuterode	577	1	252	213	39

Fortsetzung nächste Seite

Sport- und Spielstätten-Rahmenleitplan 2022  
Landkreis Eichsfeld

Stadt/VG/LG/Gemeinde	Einwohner (August 2021)	Anzahl Turn- und Sporthallen	Nutzfläche gesamt in m <sup>2</sup>	Soll in m <sup>2</sup>	Fehlbedarf/Überhang in m <sup>2</sup>
<b>Hanstein-Rusteberg</b>	<b>5.616</b>	<b>4</b>	<b>824</b>	<b>2.078</b>	<b>-1.254</b>
Arenshausen	1.019	1	200	377	-177
Bornhagen	250	-	-	93	-93
Burgwalde	218	-	-	81	-81
Freienhagen	292	-	-	108	-108
Fretterode	180	-	-	67	-67
Gerbershausen	594	1	288	220	68
Hohengandern	589	-	-	218	-218
Kirchgandern	598	-	-	221	-221
Lindewerra	267	-	-	99	-99
Marth	329	-	-	122	-122
Rohrberg	229	-	-	85	-85
Rustenfelde	515	1	216	191	25
Schachtebich	239	1	120	88	32
Wahlhausen	297	-	-	110	-110
<b>Leinetal</b>	<b>6.712</b>	<b>5</b>	<b>1.619</b>	<b>2.483</b>	<b>-864</b>
Bodenrode-Westhausen	1.110	1	288	411	-123
Geisleden	978	1	257	362	-105
Glasehausen	150	-	-	56	-56
Heuthen	735	-	-	272	-272
Hohes Kreuz mit OT Bischhagen, Mengelrode, Siemerode, Streitholz	1.268	1	288	469	-181
Reinholterode	769	1	402	285	117
Steinbach	527	-	-	195	-195
Wingerode	1.175	1	384	435	-51
<b>Lindenberg/Eichsfeld</b>	<b>6.717</b>	<b>5</b>	<b>1.425</b>	<b>2.485</b>	<b>-1.060</b>
Berlingerode	1.220	1	300	451	-151
Brehme	1.099	2	485	407	78
Ecklingerode	700	-	-	259	-259
Ferna	557	-	-	206	-206
Tastungen	241	-	-	89	-89
Teistungen mit OT Böseckendorf und Neuendorf	2.533	2	640	937	-297
Wehnde	367	-	-	136	-136

Fortsetzung nächste Seite



Sport- und Spielstätten-Rahmenleitplan 2022  
Landkreis Eichsfeld

Stadt/VG/LG/Gemeinde	Einwohner (August 2021)	Anzahl Turn- und Sporthallen	Nutzfläche gesamt in m <sup>2</sup>	Soll in m <sup>2</sup>	Fehlbedarf/Überhang in m <sup>2</sup>
<b>Westerwald-Obereichsfeld</b>	<b>4.756</b>	<b>4</b>	<b>1.620</b>	<b>1.760</b>	<b>-140</b>
Büttstedt	870	1	400	322	78
Effelder	1.186	1	220	439	-219
Großbartloff	914	1	550	338	212
Küllstedt	1.326	1	450	491	-41
Wachstedt	460	-	-	170	-170
<b>Eichsfeld-Wipperaue</b>	<b>7.156</b>	<b>5</b>	<b>1.987</b>	<b>2.648</b>	<b>-661</b>
Breitenworbis	2.033	1	450	752	-302
mit Bernterode	1.180	1	220	437	-217
Buhla mit Ascherode	475	-	-	176	-176
Gernrode	1.482	1	648	548	100
Haynrode	681	1	264	252	12
Kirchworbis	1.305	1	405	483	-78
<b>Gemeinde Niederorschel</b>	<b>5.398</b>	<b>2</b>	<b>742</b>	<b>1.997</b>	<b>-1.255</b>
OT Deuna mit Vollenborn	1.158	1	288	428	-140
OT Gerterode	341	-	-	126	-126
OT Hausen	439	-	-	162	-162
OT Kleinbartloff mit Reifenstein	407	-	-	151	-151
OT Niederorschel mit Oberorschel	2.612	1	454	966	-512
OT Rüdigershagen	441	-	-	163	-163
<b>Landgemeinde Am Ohmberg</b>	<b>3.644</b>	<b>3</b>	<b>1.100</b>	<b>1.348</b>	<b>-248</b>
OS Bischofferode mit Hauröden, Thomas-Müntzer-Siedlung	1.712	2	650	633	17
OS Großbodungen mit Wallrode	1.329	1	450	492	-42
OS Neustadt mit Neubleicherode	603	-	-	223	-223
<b>Landgemeinde Sonnenstein</b>	<b>4.507</b>	<b>1</b>	<b>450</b>	<b>1.668</b>	<b>-1.218</b>
OS Bockelnhagen mit Weilrode	328	-	-	121	-121
OS Holungen	798	-	-	295	-295
OS Jützenbach	481	-	-	178	-178
OS Silkerode	379	-	-	140	-140
OS Steinrode mit Epschenrode und Werningerode	481	-	-	178	-178
OS Stöckey	395	-	-	146	-146
OS Weißenborn-Lüderode	1.280	1	450	474	-24
OS Zwinge	365	-	-	135	-135

Fortsetzung nächste Seite

Sport- und Spielstätten-Rahmenleitplan 2022  
Landkreis Eichsfeld

Stadt/VG/LG/Gemeinde	Einwohner (August 2021)	Anzahl Turn- und Sporthallen	Nutzfläche gesamt in m <sup>2</sup>	Soll in m <sup>2</sup>	Fehlbedarf/Überhang in m <sup>2</sup>
<b>Landgemeinde Stadt Dingelstädt</b>	<b>7.006</b>	<b>3</b>	<b>1.506</b>	<b>2.592</b>	<b>-1.086</b>
OS Dingelstädt	4.396	3	1.506	1.627	-121
OS Helmsdorf	515	-	-	191	-191
OS Kefferhausen	733	-	-	271	-271
OS Kreuzebra	731	-	-	270	-270
OS Silberhausen	631	-	-	233	-233
<b>Stadt Heilbad Heiligenstadt</b>	<b>17.104</b>	<b>8</b>	<b>4.743</b>	<b>5.644</b>	<b>-901</b>
OT Bernterode	210	-	-	69	-69
OT Flinsberg	133	-	-	44	-44
OT Günterode	489	1	216	161	55
OT Heilbad Heiligenstadt	15.499	7	4.527	5.115	-588
OT Kalteneber	358	-	-	118	-118
OT Rengelrode	415	-	-	137	-137
Kath. Gymnasium Heiligenstadt		1	968		
<b>Stadt Leinefelde-Worbis</b>	<b>20.311</b>	<b>14</b>	<b>6.871</b>	<b>6.703</b>	<b>168</b>
OT Beuren	1.189	1	312	392	-80
OT Birkungen	1.324	1	288	437	-149
OT Breitenbach	943	-	-	311	-311
OT Breitenholz	531	-	-	175	-175
OT Hundeshagen	1.143	1	220	377	-157
OT Kallmerode	617	-	-	204	-204
OT Kaltohmfeld	163	-	-	54	-54
OT Kirchohmfeid	386	-	-	127	-127
OT Leinefelde	8.620	6	3.963	2.845	1.118
OT Wintzingerode	684	-	-	226	-226
OT Worbis	4.711	5	2.088	1.555	533

### 1.7.6. Bestand und Bewertung der Turn- und Sporthallen zur Einwohnerzahl (Gesamtübersicht der Städte, VGs, LGs)

VG/LG/Gemeinde/Stadt	Einwohner (August 2021)	Turn- und Sporthallen	Nutzfläche insgesamt in m <sup>2</sup>	Soll in m <sup>2</sup> laut ThürSportPIVO	Fehlbedarf in m <sup>2</sup>	Versorgungs- grad
Ershausen/Geismar	5.152	3	1.026	1.906	-880	54%
Uder	6.466	4	1.192	2.392	-1.200	50%
Hanstein/Rusteberg	5.616	4	824	2.078	-1.254	40%
Leinetal	6.712	5	1.619	2.483	-864	65%
Lindenberg/Eichsfeld	6.717	5	1.425	2.485	-1.060	57%
Westerwald/Obereichsfeld	4.756	4	1.620	1.760	-140	92%
Eichsfeld-Wipperaue	7.156	5	1.987	2.648	-661	75%
Gemeinde Niederorschel	5.398	2	742	1.997	-1.255	37%
LG Am Ohmberg	3.644	3	1.100	1.348	-248	82%
LG Sonnenstein	4.507	1	450	1.668	-1.218	27%
LG Stadt Dingelstädt	7.006	3	1.506	2.592	-1.086	58%
Stadt Heilbad Heiligenstadt	17.104	8	4.743	5.644	-901	84%
Stadt Leinefelde-Worbis	20.311	14	6.871	6.703	168	103%

Der Bevölkerung unseres Landkreises stehen zurzeit 0,24 m<sup>2</sup>/Einwohner Hallenfläche zur Verfügung. Das entspricht einer Gesamtnutzfläche von **25.105 m<sup>2</sup>** in 61 Turn- und Sporthallen, einschließlich der Turnräume einiger Schulen, die aber nicht durch den Vereinssport nutzbar sind.

Stellt man den in der ThürSportPIVO geforderten Pro-Kopf-Wert von 0,33 m<sup>2</sup> bis 0,37 m<sup>2</sup> Hallenfläche der Einwohnerzahl (100.545) gegenüber, müsste eine Hallenfläche von mindestens **33.180 m<sup>2</sup>** vorhanden sein.

Besonders im Bereich der Landgemeinde Sonnenstein, der Gemeinde Niederorschel und der Verwaltungsgemeinschaft Hanstein/Rusteberg ist ein Fehlbedarf vorhanden.

Hier stoßen wir beispielsweise bei der Vergabe von Hallenterminen für Sportvereine an unsere Grenzen.

### 1.7.7. Ist-Zustand: Bestand und Wertung der Turn- und Sporthallen für den Vereins- und Freizeitsport

VG/LG/Gemeinde/Stadt	Nutzfläche in m <sup>2</sup>	Soll in m <sup>2</sup>	Versorgungs- grad
Ershausen/Geismar	1.026	1.906	54%
Uder	1.192	2.392	50%
Hanstein/Rusteberg	824	2.078	40%
Leinetal	1.619	2.483	65%
Lindenberg/Eichsfeld	1.425	2.485	57%
Westerwald/Obereichsfeld	1.620	1.760	92%
Eichsfeld-Wipperaue	1.987	2.648	75%
Gemeinde Niederorschel	742	1.997	37%
Landgemeinde Am Ohmberg	1.100	1.348	82%
Landgemeinde Sonnenstein	450	1.668	27%
Landgemeinde Stadt Dingelstädt	1.506	2.592	58%
Stadt Heilbad Heiligenstadt	3.775	5.644	67%
Stadt Leinefelde-Worbis	6.871	6.703	103%

#### Summe der Sporthallen- und Turnraumnutzfläche 24.137 m<sup>2</sup>

Dieser Bereich erweist sich nach wie vor als besonders kompliziert. Unterschiedliche Eigentumsverhältnisse (Eigentum der Gemeinde, Stadt, Kreisverwaltung, Kirche, GmbH) gibt es in unserem Landkreis. Fehlbedarfe werden u.a. ausgeglichen durch Mitnutzung der Angebote in benachbarten Kommunen.



Sportplatz Birkenfelde

### 1.7.8. Perspektivische Darstellung der Turn- und Sporthallenneubauten

VG/LG/Gemeinde/Stadt	Fehlbedarf in m <sup>2</sup>	Versorgungs- grad	Turnhallen- typ	erforderliche Grundstücks- größe in m <sup>2</sup>	erforderliche Baukosten
Ershausen/Geismar	-880	54%			
Uder	-1.200	50%	Einfeldhalle	Ca. 1.500	ca. 2,5 Mio.
Hanstein/Rusteberg	-1.254	40%	Einfeldhalle	Ca. 1.500	ca. 2,5 Mio.
Leinetal	-864	65%	-	-	-
Lindenberg/Eichsfeld	-1.060	57%	-	-	-
Westerwald/Obereichsfeld	-140	92%			
Eichsfeld-Wipperaue	-661	75%	-	-	-
Gemeinde Niederorschel	-1.255	37%	Zweifeldhalle	Ca. 2.000	ca. 4 Mio.
LG Am Ohmberg	-248	82%	-	-	-
LG Sonnenstein	-1.218	27%	-	-	-
LG Stadt Dingelstädt	-1.086	58%	-	-	-
Stadt Heilbad Heiligenstadt	-901	84%	-	-	-
Stadt Leinefelde-Worbis	168	103%	-	-	-

Um für die Zukunft im Bereich des Schulsports allen Anforderungen gerecht zu werden, ist der Neubau einer Sporthalle an den Standorten **Lutter, Arenshausen** und **Niederorschel** anzuraten. Hier gibt es bereits heute und auch in der Zukunft einen Mangel an vorhandener Fläche und es besteht Handlungsbedarf. Der Fehlbedarf in der LG Sonnenstein wird durch die Mitnutzung der umliegenden Sporthallen bisher ausgeglichen, wobei die Kapazitätsgrenzen hier erreicht sind. Siehe auch Punkt 1.7.2

## 2. Übersicht der einzelnen Verwaltungsgemeinschaften, Landgemeinden und Städte

### 2.1. Verwaltungsgemeinschaft Ershausen/Geismar

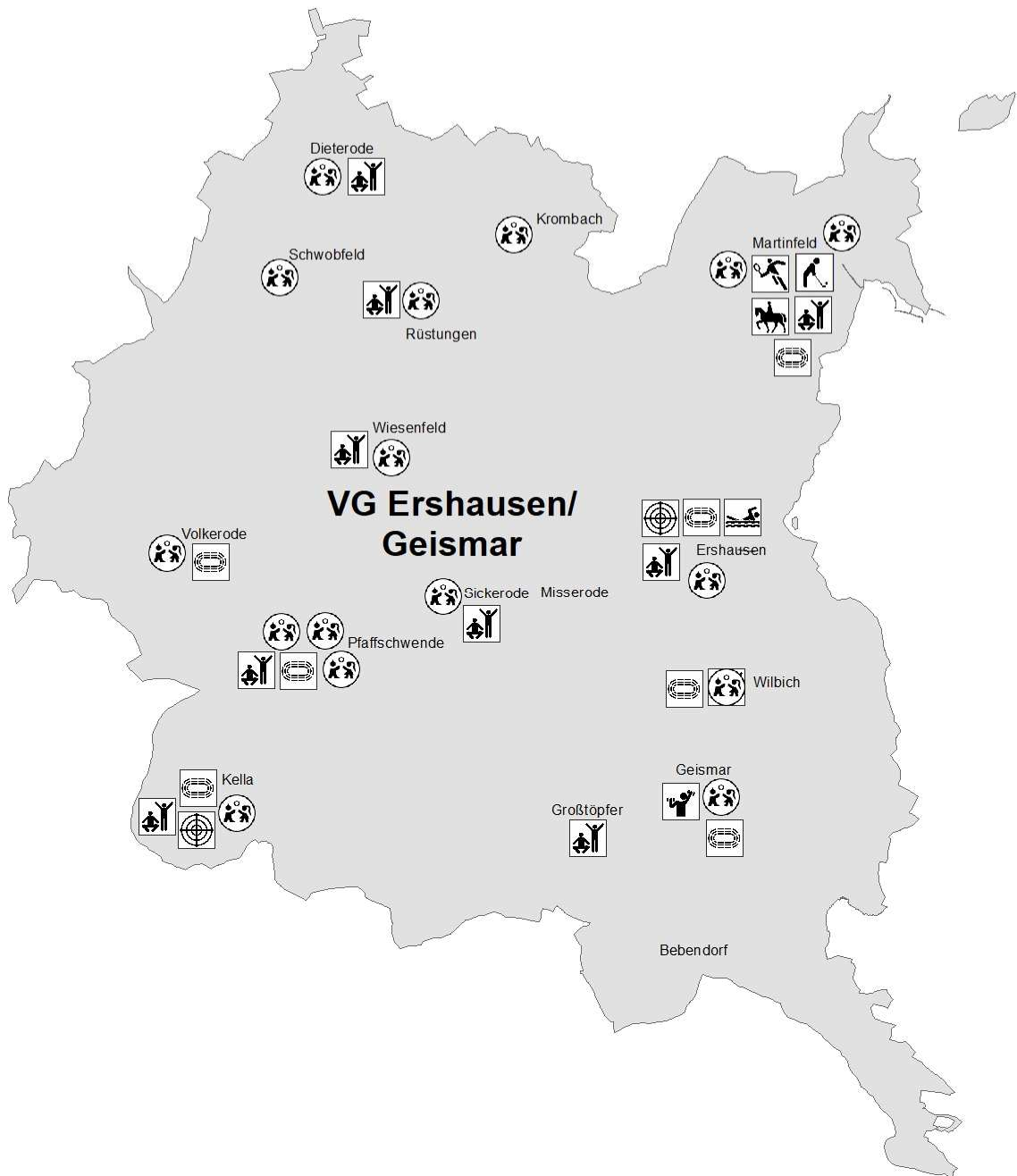
#### 2.1.1. Gesamtübersicht der Verwaltungsgemeinschaft sowie der Vereine



5.152	Einwohner
10	Mitgliedsgemeinden
83,88	Fläche in km <sup>2</sup>
8,89	%-Anteil an Landkreisfläche
9	Anzahl der Vereine
13,57	% der Einwohner in Vereinen

Sportverein	Ort	Kinder und Jugendliche bis 18 Jahre	Mitglieder 19-70 Jahre	Mitglieder über 70 Jahre	Männlich gesamt	Weiblich gesamt	Gesamt
SV eitech Pfaffschwende e.V.	Pfaffschwende	20	72	0	92	0	92
SG Blau-Weiss Ershausen e.V.	Schimberg	94	106	4	136	68	204
FSV 1920 Geismar e.V.	Geismar	25	82	2	105	4	109
Sportverein Martinfeld-Kella e.V.	Martinfeld	17	103	8	114	14	128
Sportschützenverein 1994 Ershausen e.V.	Geismar	0	25	0	24	1	25
Schützenverein Kella e.V.	Kella	0	7	0	7	0	7
Hundesportverein Eichsfeld e.V.	Schimberg	1	22	1	7	17	24
Box-Club Kella 07 Camp Eschwege e.V.	Kella	49	34	1	52	32	84
Reitsportverein Martinfeld e.V.	Martinfeld	15	10	1	5	21	26
						<b>Summe:</b>	<b>699</b>

### 2.1.2. Gesamtübersicht der Sport- und Spielanlagen



Sport- und Freizeitmöglichkeiten			
Beachvolleyballplatz	Hallenbad	Minigolfanlage	Spielplatz
Bowlingbahn	Kleinfeld	Reitsportanlage	Sportplatz
Fitnessstudio	Leichtathletikanlage	Schießsportstätte	Tennisplatz
Freibad	Mehrweckhalle	Spiel- bzw. Gymnastikwiese	Volleyballfeld



**2.1.3. Sport- und Spielanlagen**

Ort	Sportplatz	Kleinfeld	Spiel bzw. Gymnastik- wiese	LA-Anlage	Tennis- platz	Nutzfläche insgesamt	Nutzungs- zustand	Einwohner (August 2021)	Sollwert pro Einwohner	Sollwert	Versorgungs- grad
	in m <sup>2</sup>	in m <sup>2</sup>	in m <sup>2</sup>	in m <sup>2</sup>	in m <sup>2</sup>	in m <sup>2</sup>			in m <sup>2</sup>	in m <sup>2</sup>	
Verwaltungsgemeinschaft Ershausen/Geismar											
Dieterode			1.000			<b>1.000</b>	1	82	8,5	<b>697</b>	<b>143%</b>
Geismar	7.600		400			<b>8.000</b>	2,5	1.137	8,5	<b>9.665</b>	<b>83%</b>
<i>mit Bebendorf, Döringsdorf, Großtöpfer</i>			<i>400</i>			<i>400</i>	3				
Kella	7.100		1.000			<b>8.100</b>	2	504	8,5	<b>4.284</b>	<b>189%</b>
Krombach						<b>0</b>		178	8,5	<b>1.513</b>	<b>0%</b>
Pfaffschwende	7.780		1.000			<b>8.780</b>	1,5	302	8,5	<b>2.567</b>	<b>342%</b>
Schimberg (insgesamt)	18.700		2.400			<b>21.100</b>	1,9	2.220	6,8	<b>15.096</b>	<b>140%</b>
<i>OT Ershausen</i>	<i>7.700</i>		<i>500</i>			<i>8.200</i>	<i>1,5</i>				
<i>OT Martinfeld</i>	<i>5.000</i>		<i>400</i>		<i>1.190</i>	<i>6.590</i>	2				
<i>OT Misserode</i>											
<i>OT Lehna</i>											
<i>OT Rüstungen</i>			<i>1.000</i>			<i>1.000</i>	2				
<i>OT Wilbich</i>	<i>6.000</i>		<i>500</i>			<i>6.500</i>	2				
Schwobfeld						<b>0</b>		107	8,5	<b>910</b>	<b>0%</b>
Sickerode			150			<b>150</b>	2	145	8,5	<b>1.233</b>	<b>12%</b>
Volkerode	7.150					<b>7.150</b>	3	254	8,5	<b>2.159</b>	<b>331%</b>
Wiesenfeld			300			<b>300</b>	2	223	8,5	<b>1.896</b>	<b>16%</b>
<b>Gesamt</b>	<b>48.330</b>	<b>0</b>	<b>6.250</b>	<b>0</b>	<b>0</b>	<b>54.580</b>		<b>5.152</b>		<b>40.018</b>	<b>136%</b>

### 2.1.4. Freibäder und Hallenbäder

Im Ortsteil Ershausen der Gemeinde Schimberg befindet sich ein Freibad aus dem Baujahr 1971. Es umfasst eine Wasserfläche von insgesamt 1400 m<sup>2</sup>, davon gehören 1250 m<sup>2</sup> zum Hauptbecken und 150 m<sup>2</sup> zum Nebenbecken. Im Freibad Ershausen ist keine Wasseraufbereitungsanlage vorhanden. Die Funktionsräume sind mit einem Nutzungszustand von 3 - und die Nebenräume mit 2 zu bewerten.

### 2.1.5. Spielplätze

Ort	Anzahl der Spielplätze	Fläche in m <sup>2</sup>	Einwohner (August 2021)	Sollwert in m <sup>2</sup>	Versorgungsgrad
Verwaltungsgemeinschaft Ershausen/Geismar					
Dieterode	1	400	82	41	976%
Geismar	1	1.000	1.137	569	176%
<i>mit Bebendorf, Döringsdorf, Großtöpfer</i>					
Kella	1	400	504	252	159%
Krombach	1	100	178	89	112%
Pfaffschwende	3	1.400	302	151	927%
Schimberg (insgesamt)	6	1.600	2.220	1.110	144%
<i>OT Ershausen</i>	<i>1</i>	<i>600</i>			
<i>OT Martinfeld</i>	<i>2</i>	<i>600</i>			
<i>OT Misserode</i>					
<i>OT Lehna</i>					
<i>OT Rüstungen</i>	<i>1</i>	<i>250</i>			
<i>OT Wilbich</i>	<i>1</i>	<i>150</i>			
Schwobfeld	1	250	107	54	467%
Sickerode	1	150	145	73	207%
Volkerode	1	250	254	127	197%
Wiesenfeld	1	250	223	112	224%
<b>Gesamt</b>	<b>17</b>	<b>5.800</b>	<b>5.152</b>	<b>2.576</b>	<b>225%</b>

**2.1.6. Betreiber von Sport- und Freizeitmöglichkeiten**

Ort	Fitnessstudio		Minigolfanlage		Reitsportanlage		Tennisplatz	
	Anzahl	Betreiber	Anzahl	Betreiber	Anzahl	Betreiber	Anzahl	Betreiber
Verwaltungsgemeinschaft Ershausen/Geismar								
Dieterode								
Geismar	1	privat						
<i>mit Großtöpfer</i>								
Kella								
Krombach								
Pfaffschwende								
Schimberg (insgesamt)			1	privat	1	privat	1	privat
<i>OT Ershausen</i>								
<i>OT Martinfeld</i>			1	privat	1	privat	1	privat
<i>OT Rüstungen</i>								
<i>OT Wilbich</i>								
Schwobfeld								
Sickerode								
Volkerode								
Wiesenfeld								

### 2.1.7. Schießsportstätten und Schützenvereine

Ort	Anzahl der Schießstände	Anzahl der Vereine
Verwaltungsgemeinschaft Ershausen/Geismar		
Dieterode		
Geismar		
<i>mit Bebendorf, Döringsdorf, Großtöpfer</i>		
Kella	1	1
Krombach		
Pfaffschwende		
Schimberg (insgesamt)	1	2
<i>OT Ershausen</i>	1	2
<i>OT Martinfeld</i>		
<i>OT Misserode</i>		
<i>OT Lehna</i>		
<i>OT Rüstungen</i>		
<i>OT Wilbich</i>		
Schwobfeld		
Sickerode		
Volkerode		
Wiesenfeld		

## 2.2. Verwaltungsgemeinschaft Uder

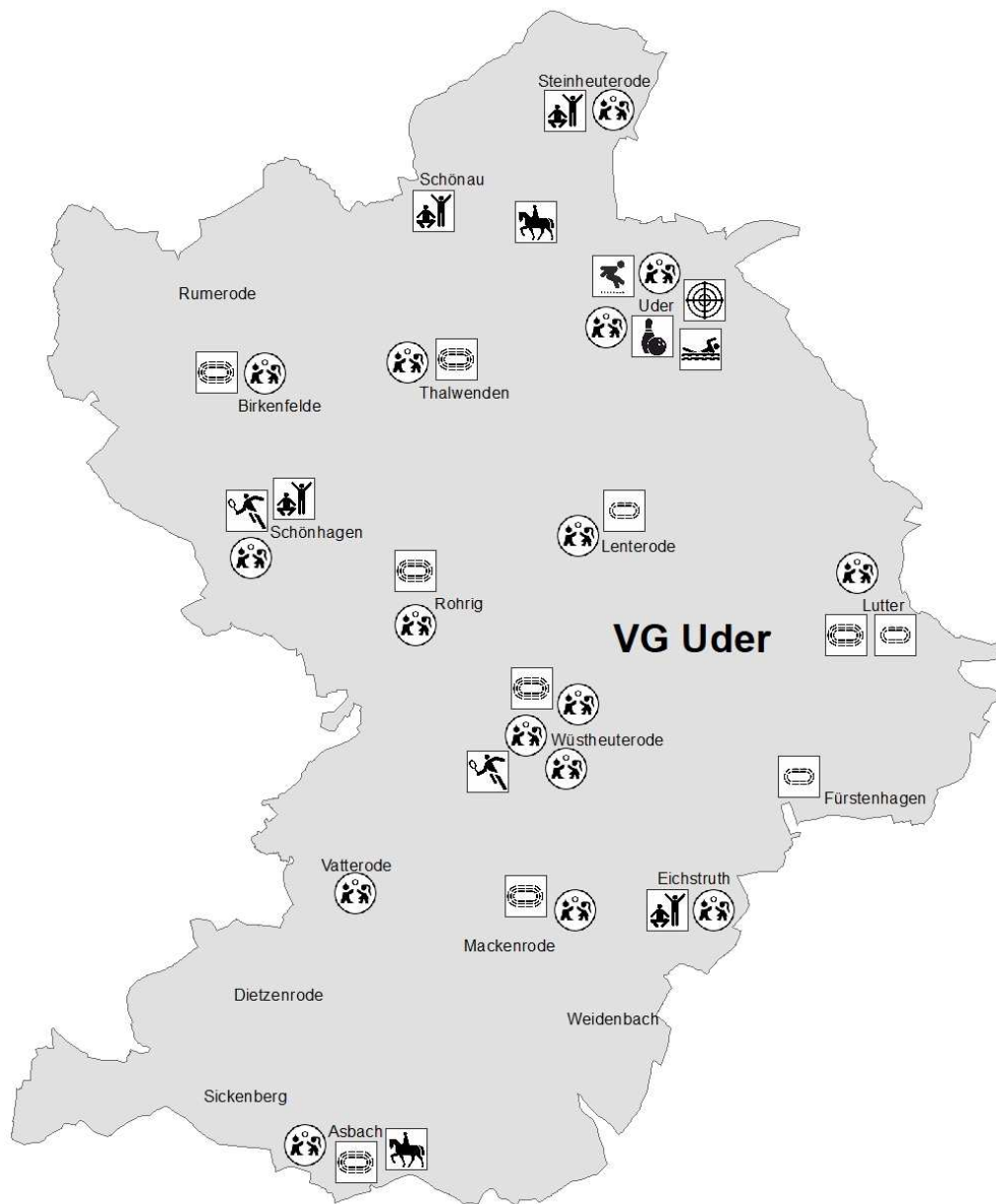
### 2.2.1. Gesamtübersicht der Verwaltungsgemeinschaft sowie der Vereine



6.466	Einwohner
13	Mitgliedsgemeinden
73,19	Fläche in km <sup>2</sup>
7,76	%-Anteil an Landkreisfläche
10	Anzahl der Vereine
21,23	% der Einwohner in Vereinen

Sportverein	Ort	Kinder und Jugendliche bis 18 Jahre	Mitglieder 19-70 Jahre	Mitglieder über 70 Jahre	Männlich gesamt	Weiblich gesamt	Gesamt
SV Mackenrode e.V.	Mackenrode	15	106	3	95	29	124
FSV Birkenfelde 1921 e.V.	Birkenfelde	68	122	22	147	65	212
SV Germania Wüstheuterode e.V.	Wüstheuterode	46	170	17	170	63	233
SG Röhrig e.V.	Röhrig	10	105	0	68	47	115
FSV Uder 1921 e.V.	Uder	144	153	6	188	115	303
SG Lutter e.V.	Lutter	35	82	8	75	50	125
FSV Thalwenden e.V.	Thalwenden	1	77	3	74	7	81
TSV Steinheuterode e.V.	Steinheuterode	17	54	2	29	44	73
FSV Asbach-Sickenberg e.V.	Asbach-Sickenberg	14	78	4	51	45	96
Tennisclub Schönhagen e.V.	Schönhagen	0	11	0	11	0	11
						<b>Summe:</b>	<b>1.373</b>

### 2.2.2. Gesamtübersicht der Sport- und Spielanlagen



Sport- und Freizeitmöglichkeiten			

**2.2.3. Sport- und Spielanlagen**

Ort	Sportplatz	Kleinfeld	Spiel bzw. Gymnastik- wiese	LA-Anlage	Tennis- platz	Nutzfläche insgesamt	Nutzungs- zustand	Einwohner (August 2021)	Sollwert pro Einwohner	Sollwert	Versorgungs- grad
	in m <sup>2</sup>	in m <sup>2</sup>	in m <sup>2</sup>	in m <sup>2</sup>	in m <sup>2</sup>	in m <sup>2</sup>			in m <sup>2</sup>	in m <sup>2</sup>	
Verwaltungsgemeinschaft Uder											
Asbach-Sickenberg	4.000					<b>4.000</b>	2	98	8,5	833	480%
Birkenfelde	9.590					<b>9.590</b>	2	527	8,5	4.480	214%
Dietzenrode/Vatterode						<b>0</b>		131	8,5	1.114	0%
Eichstruth			900			<b>900</b>	1	87	8,5	740	122%
Lenterode		800				<b>800</b>	2	321	8,5	2.729	29%
Lutter	6.350	2.750				<b>9.100</b>	2	707	8,5	6.010	151%
<i>mit Fürstehagen</i>		<i>600</i>				<i>600</i>	2				
Mackenrode	6.500					<b>6.500</b>	2	315	8,5	2.678	243%
<i>mit Weidenbach</i>											
Röhrig	6.500					<b>6.500</b>	2	230	8,5	1.955	332%
Schönhagen			813		1.100	<b>1.913</b>	1	146	8,5	1.241	154%
Steinheuterode			4.100			<b>4.100</b>	1	298	8,5	2.533	162%
Thalwenden	7.890					<b>7.890</b>	2	348	8,5	2.958	267%
Uder	14.800		1.600	9.800		<b>26.200</b>	1	2.681	6,3	16.890	155%
<i>mit Schönau</i>			<i>1.600</i>			<i>1.600</i>	1				
Wüstheuterode	7.600				1.300	<b>8.900</b>	1	577	8,5	4.905	181%
<b>Gesamt</b>	<b>63.230</b>	<b>3.550</b>	<b>7.413</b>	<b>9.800</b>	<b>2.400</b>	<b>86.393</b>		<b>6.466</b>		<b>49.063</b>	<b>176%</b>



### 2.2.4. Freibäder und Hallenbäder

In der Gemeinde Uder befindet sich ein Freibad aus dem Baujahr 1999. Es umfasst eine Wasserfläche von insgesamt 380 m<sup>2</sup>, davon gehören 350 m<sup>2</sup> zum Hauptbecken und 30 m<sup>2</sup> zum Nebenbecken. Im Freibad Uder ist eine Wasseraufbereitungsanlage vorhanden. Die Funktions- und Nebenräume sind mit einem Nutzungszustand von jeweils 1-2 zu bewerten.

### 2.2.5. Spielplätze

Ort	Anzahl der Spielplätze	Fläche in m <sup>2</sup>	Einwohner (August 2021)	Sollwert in m <sup>2</sup>	Versorgungsgrad
Verwaltungsgemeinschaft Uder					
Asbach-Sickenberg	1	650	98	49	1327%
Birkenfelde	1	1.800	527	264	683%
Dietzenrode/Vatterode	1	150	131	66	229%
Eichstruth	1	100	87	44	230%
Lenterode	1	400	321	161	249%
Lutter	1	400	707	354	113%
<i>mit Fürstenhagen</i>					
Mackenrode	1	2.400	315	158	1524%
<i>mit Weidenbach</i>					
Röhrig	1	350	230	115	304%
Schönhagen	1	460	146	73	630%
Steinheuterode	1	1.000	298	149	671%
Thalwenden	1	330	348	174	190%
Uder	3	2.300	2.681	1.341	172%
<i>mit Schönau</i>					
Wüstheuterode	3	295	577	289	102%
<b>Gesamt</b>	<b>17</b>	<b>10.635</b>	<b>6.466</b>	<b>3.233</b>	<b>329%</b>

### 2.2.6. Betreiber von Sport- und Freizeitmöglichkeiten

Ort	Kegelbahn (Schere)			Reitsportanlage		Tennisplätze	
	Anlage	Bahnen	Betreiber	Anzahl	Betreiber	Anzahl	Betreiber
Verwaltungsgemeinschaft Uder							
Asbach-Sickenberg				1	privat		
Birkenfelde							
Dietzenrode/Vatterode							
Eichstruth							
Lenterode							
Lutter							
<i>mit Fürstehagen</i>							
Mackenrode							
<i>mit Weidenbach</i>							
Röhrig							
Schönhagen						1	privat
Steinheuterode							
Thalwenden							
Uder	1	2	privat	1	privat		
<i>mit Schönau</i>							
Wüstheuterode	1	2	Kommune			1	Kommune

### 2.2.7. Schießsportstätten und Schützenvereine

Ort	Anzahl der Schießsportstätten	Anzahl der Vereine
Verwaltungsgemeinschaft Uder		
Asbach-Sickenberg		
Birkenfelde		
Dietzenrode/Vatterode		
Eichstruth		
Lenterode		
Lutter		
<i>mit Fürstenhagen</i>		
Mackenrode		
<i>mit Weidenbach</i>		
Röhrig		
Schönhagen		
Steinheuterode		
Thalwenden		
Uder	1	1
<i>mit Schönau</i>		
Wüstheuterode		

## 2.3. Verwaltungsgemeinschaft Hanstein-Rusteberg

### 2.3.1. Gesamtübersicht der Verwaltungsgemeinschaft sowie der Vereine



5.616	Einwohner
14	Mitgliedsgemeinden
75,88	Fläche in km <sup>2</sup>
8,05	%-Anteil an Landkreisfläche
11	Anzahl der Vereine
14,69	% der Einwohner in Vereinen

Sportverein	Ort	Kinder und Jugendliche bis 18 Jahre	Mitglieder 19-70 Jahre	Mitglieder über 70 Jahre	Männlich gesamt	Weiblich gesamt	Gesamt
SG Marth e.V.	Marth	0	39	4	43	0	43
DJK SV Arenshausen e.V.	Arenshausen	136	99	6	181	60	241
TSV Rustenfelde 09 e.V.	Rustenfelde	2	82	1	75	10	85
SV 03 Gerbershausen e.V.	Gerbershausen	61	49	0	69	41	110
VfR Kirchgandern e.V.	Kirchgandern	16	65	2	41	42	83
Schützenverein St. Sebast. Freienhagen e.V.	Freienhagen	3	24	2	24	5	29
Reitclub Double T Bornhagen e.V.	Bornhagen	43	23	0	8	58	66
Ponyclub Oberstein e.V.	Arenshausen	80	10	0	10	80	90
FSV Traktor Freienhagen e.V.	Freienhagen	2	44	0	40	6	46
AktivFit Am Rusteberg e.V.	Rustenfelde	0	7	0	4	3	7
Heimatverein Hanstein/Bornhagen e.V.	Bornhagen	8	17	0	16	9	25
						<b>Summe:</b>	<b>825</b>

### 2.3.2. Gesamtübersicht der Sport- und Spielanlagen



Sport- und Freizeitmöglichkeiten			

**2.3.3. Sport- und Spielanlagen**

Ort	Sportplatz	Kleinfeld	Spiel bzw. Gymnastik- wiese	LA-Anlage	Tennis- platz	Nutzfläche insgesamt	Nutzungs- zustand	Einwohner (August 2021)	Sollwert pro Einwohner	Sollwert	Versorgungs- grad
	in m <sup>2</sup>	in m <sup>2</sup>	in m <sup>2</sup>	in m <sup>2</sup>	in m <sup>2</sup>				in m <sup>2</sup>	in m <sup>2</sup>	
Verwaltungsgemeinschaft Hanstein-Rusteberg											
Arenshausen	8.000	2.700	100	600		<b>11.400</b>	1	1.019	8,5	8.662	132%
Bornhagen			980			<b>980</b>	3	250	8,5	2.125	46%
Burgwalde	7.200	200				<b>7.400</b>	4	218	8,5	1.853	399%
Freienhagen	7.500		750	400		<b>8.650</b>	2	292	8,5	2.482	349%
Fretterode			250			<b>250</b>	2	180	8,5	1.530	16%
Gerbershausen	13.200	1.500	2.978			<b>17.678</b>	1	594	8,5	5.049	350%
Hohengandern			120			<b>120</b>	2	589	8,5	5.007	2%
Kirchgandern	5.500		5.900	150		<b>11.550</b>	1,5	598	8,5	5.083	227%
Lindewerra	8.500		500			<b>9.000</b>	1	267	8,5	2.270	397%
Marth	7.000		500		650	<b>8.150</b>	1	329	8,5	2.797	291%
Rohrberg	5.500					<b>5.500</b>	1	229	8,5	1.947	283%
Rustenfelde	7.200		300	150		<b>7.650</b>	1	515	8,5	4.378	175%
Schachtebich						<b>0</b>	1	239	8,5	2.032	0%
Wahlhausen	6.200	500	200			<b>6.900</b>	1	297	8,5	2.525	273%
<b>Gesamt</b>	<b>75.800</b>	<b>4.900</b>	<b>12.578</b>	<b>1.300</b>	<b>650</b>	<b>95.228</b>		<b>5.616</b>		<b>47.736</b>	<b>199%</b>

### 2.3.4. Freibäder und Hallenbäder

In der Verwaltungsgemeinschaft Hanstein-Rusteberg befinden sich kein Freibad und kein Hallenbad.

### 2.3.5. Spielplätze

Ort	Anzahl der Spielplätze	Fläche in m <sup>2</sup>	Einwohner (August 2021)	Sollwert in m <sup>2</sup>	Versorgungsgrad
Verwaltungsgemeinschaft Hanstein-Rusteberg					
Arenshausen	3	300	1.019	503	60%
Bornhagen	1	200	250	167	120%
Burgwalde	1	300	218	112	268%
Freienhagen	1	200	292	141	142%
Fretterode	1	200	180	90	223%
Gerbershausen	2	800	594	297	269%
Hohengandern	2	500	589	300	167%
Kirchgandern	2	700	598	290	242%
Lindewerra	1	200	267	126	159%
Marth	1	200	329	162	124%
Rohrberg	1	150	229	117	128%
Rustenfelde	1	200	515	254	79%
Schachtebich	1	250	239	120	209%
Wahlhausen	1	200	297	153	131%
<b>Gesamt</b>	<b>19</b>	<b>4.400</b>	<b>5.616</b>	<b>2.829</b>	<b>156%</b>



### 2.3.6. Betreiber von Sport- und Freizeitmöglichkeiten

Ort	Kegelbahn (Schere)			Reitsportanlage	
	Anlage	Bahnen	Betreiber	Anzahl	Betreiber
Verwaltungsgemeinschaft Hanstein-Rusteberg					
Arenshausen				2	privat
Bornhagen					
Burgwalde					
Freienhagen					
Fretterode					
Gerbershausen					
Hohengandern					
Kirchgandern	1	2	Kommune		
Lindewerra					
Marth					
Rohrberg					
Rustenfelde	1	2	Kommune		
Schachtebich					
Wahlhausen					

### 2.3.7. Schießsportstätten und Schützenvereine

Ort	Anzahl der Schießsportstätten	Anzahl der Vereine
Verwaltungsgemeinschaft Hanstein-Rusteberg		
Arenshausen		
Bornhagen		
Burgwalde		
Freienhagen	1	1
Fretterode		
Gerbershausen		
Hohengandern		
Kirchgandern		
Lindewerra		
Marth		
Rohrberg		
Rustenfelde		
Schachtebich		
Wahlhausen		

## 2.4. Verwaltungsgemeinschaft Leinetal

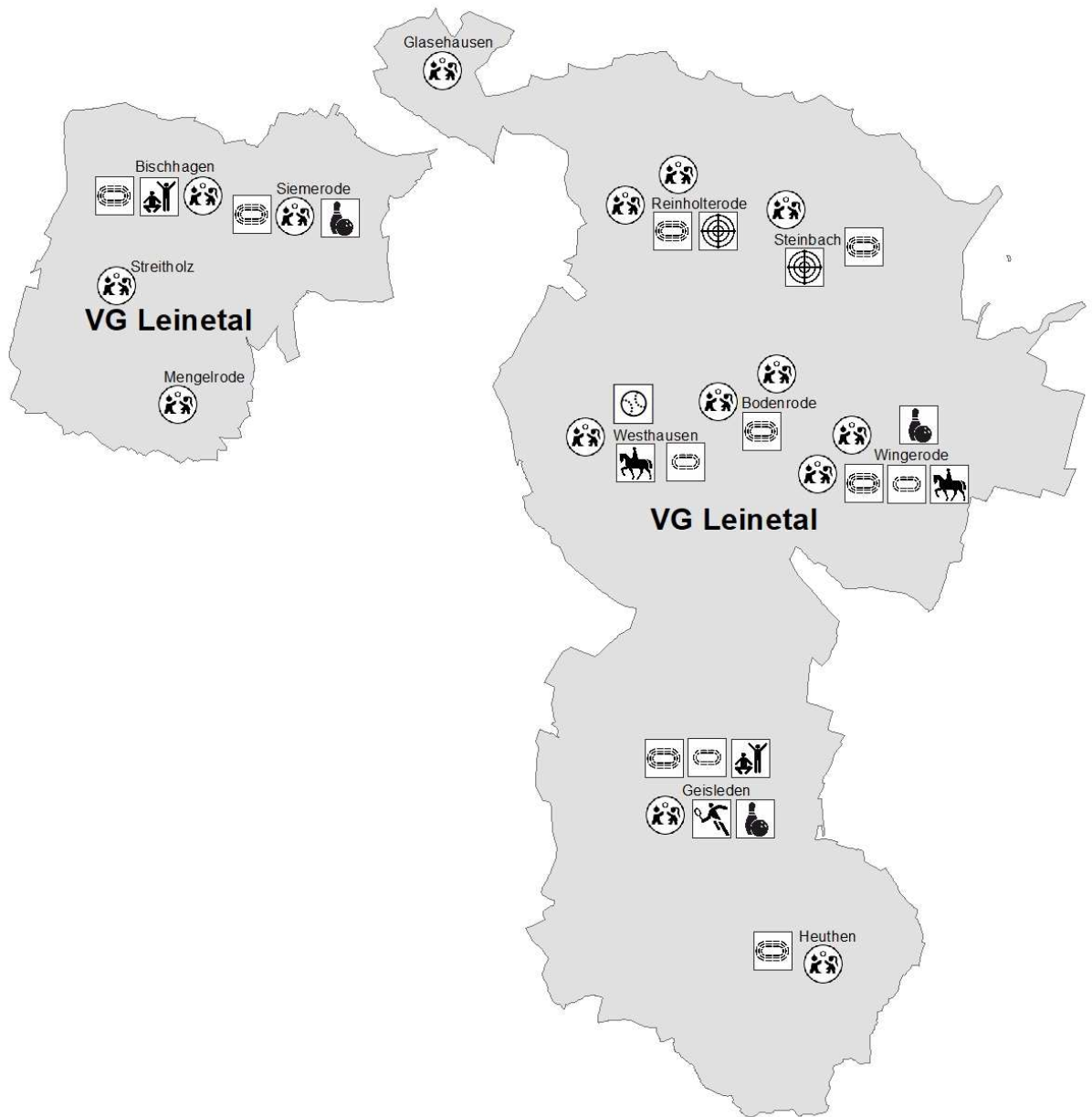
### 2.4.1. Gesamtübersicht der Verwaltungsgemeinschaft sowie der Vereine



6.712	Einwohner
8	Mitgliedsgemeinden
88,74	Fläche in km <sup>2</sup>
9,41	%-Anteil an Landkreisfläche
13	Anzahl der Vereine
23,41	% der Einwohner in Vereinen

Sportverein	Ort	Kinder und Jugendliche bis 18 Jahre	Mitglieder 19-70 Jahre	Mitglieder über 70 Jahre	Männlich gesamt	Weiblich gesamt	Gesamt
TSV 1924 Reinholterode e.V.	Reinholterode	41	113	6	134	26	160
SG Bodenrode/Westhausen e.V.	Bodenrode	29	124	10	114	49	163
SG Steinbach e.V.	Steinbach	22	85	2	103	6	109
TSV Jahn 1908 Geisleden e.V.	Geisleden	28	146	27	122	79	201
Heuthener Sportverein e.V.	Heuthen	0	63	3	66	0	66
SV Grün-Weiß Siemerode e.V.	Siemerode	47	112	9	146	22	168
Schützenverein St. Hubertus Steinbach e.V.	Steinbach	7	41	0	38	10	48
SV Schwarz-Rot Wingerode e.V. 1921	Wingerode	31	183	23	202	35	237
Reitverein Wingerode e.V.	Wingerode	16	58	2	32	44	76
MSC Geisleden e.V. im ADAC	Geisleden	1	70	5	72	4	76
RSV Pfeil Wingerode e.V.	Wingerode	0	33	2	34	1	35
Dynamo Bischhagen e.V.	Hohes Kreuz OT Bischhagen	46	35	1	39	43	82
JSG 2017 Leinetal e.V.	Steinbach	140	10	0	144	6	150
						<b>Summe:</b>	<b>1.571</b>

### 2.4.2. Gesamtübersicht der Sport- und Spielanlagen



Sport- und Freizeitmöglichkeiten			
Beachvolleyballplatz	Hallenbad	Minigolfanlage	Spielplatz
Bowlingbahn	Kleinfeld	Reitsportanlage	Sportplatz
Fitnessstudio	Leichtathletikanlage	Schießsportstätte	Tennisplatz
Freibad	Mehrzweckhalle	Spiel- bzw. Gymnastikwiese	Volleyballfeld

**2.4.3. Sport- und Spielanlagen**

Ort	Sportplatz	Kleinfeld	Spiel bzw. Gymnastikwiese	Volleyballfeld	Tennisplatz	Nutzfläche insgesamt	Nutzungszustand	Einwohner (August 2021)	Sollwert pro Einwohner	Sollwert	Versorgungsgrad
	in m <sup>2</sup>	in m <sup>2</sup>	in m <sup>2</sup>	in m <sup>2</sup>	in m <sup>2</sup>	in m <sup>2</sup>			in m <sup>2</sup>	in m <sup>2</sup>	
Verwaltungsgemeinschaft Leinetal											
Bodenrode-Westhausen (insgesamt)	5.640	1.500		110		<b>7.250</b>	2,5	1.109	8,3	9.205	79%
<i>OT Bodenrode</i>	<i>5.640</i>					<i>5.640</i>	2				
<i>OT Westhausen</i>		<i>1.500</i>		<i>110</i>		<i>1.610</i>	3				
Geisleden	6.200	2.700	1.200		522	<b>10.622</b>	1	978	8,5	8.313	128%
Glasehausen						<b>0</b>		150	8,5	1.275	0%
Heuthen	6.722					<b>6.722</b>	1	735	8,5	6.248	108%
Hohes Kreuz (insgesamt)	11.291		1.300			<b>12.591</b>	2,5	1.268	8,1	10.271	123%
<i>OT Bischhagen</i>	<i>5.772</i>		<i>1.300</i>			<i>7.072</i>	3				
<i>OT Mengelrode</i>						<b>0</b>					
<i>OT Siemerode</i>	<i>5.519</i>					<i>5.519</i>	2				
<i>OT Streitholz</i>						<b>0</b>					
Reinholterode	5.640					<b>5.640</b>	2	769	8,5	6.537	86%
Steinbach	7.900					<b>7.900</b>	3	527	8,5	4.480	176%
Wingerode	7.600	6.761				<b>14.361</b>	1	1.175	8,1	9.518	151%
<b>Gesamt</b>	<b>50.993</b>	<b>10.961</b>	<b>2.500</b>	<b>110</b>	<b>522</b>	<b>65.086</b>		<b>6.711</b>		<b>55.845</b>	<b>117%</b>

#### 2.4.4. Freibäder und Hallenbäder

In der Verwaltungsgemeinschaft Leinetal befinden sich kein Freibad und kein Hallenbad.

#### 2.4.5. Spielplätze

Ort	Anzahl der Spielplätze	Fläche in m <sup>2</sup>	Einwohner (August 2021)	Sollwert in m <sup>2</sup>	Versorgungsgrad
Verwaltungsgemeinschaft Leinetal					
Bodenrode-Westhausen (insgesamt)	3	2.300	1.109	561	410%
<i>OT Bodenrode</i>	2	1.500			
<i>OT Westhausen</i>	1	800			
Geisleden	1	300	978	493	61%
Glasehausen	1	400	150	81	494%
Heuthen	1	1.300	735	363	359%
Hohes Kreuz (insgesamt)	4	1.560	1.268	630	248%
<i>OT Bischhagen</i>	1	500			
<i>OT Mengelrode</i>	1	342			
<i>OT Siemerode</i>	1	325			
<i>OT Streitholz</i>	1	393			
Reinholterode	2	1.257	769	388	324%
Steinbach	1	275	527	273	101%
Wingerode	2	4.000	1.175	584	686%
<b>Gesamt</b>	<b>15</b>	<b>11.392</b>	<b>6.711</b>	<b>3.371</b>	<b>338%</b>

**2.4.6. Betreiber von Sport- und Freizeitmöglichkeiten**

Ort	Bowlingbahn			Kegelbahn (Schere)			Reitsportanlage		Tennisplätze	
	Anlage	Bahnen	Betreiber	Anlage	Bahnen	Betreiber	Anzahl	Betreiber	Anzahl	Betreiber
Verwaltungsgemeinschaft Leinetal										
Bodenrode-Westhausen (insgesamt)							1	privat		
<i>OT Bodenrode</i>										
<i>OT Westhausen</i>							1	privat		
Geisleden	1	2	privat						1	privat
Glasehausen										
Heuthen										
Hohes Kreuz (insgesamt)				1	2	privat				
<i>OT Bischhagen</i>										
<i>OT Mengelrode</i>										
<i>OT Siemerode</i>				1	2	privat				
<i>OT Streitholz</i>										
Reinholterode										
Steinbach										
Wingerode				1	2	Kommune	1	privat		



### 2.4.7. Schießsportstätten und Schützenvereine

Ort	Anzahl der Schießsportstätten (Schießstände)	Anzahl der Vereine
Verwaltungsgemeinschaft Leinetal		
Bodenrode-Westhausen (insgesamt)		
<i>OT Bodenrode</i>		
<i>OT Westhausen</i>		
Geisleden		
Glasehausen		
Heuthen		
Hohes Kreuz (insgesamt)		
<i>OT Bischhagen</i>		
<i>OT Mengelrode</i>		
<i>OT Siemerode</i>		
<i>OT Streitholz</i>		
Reinholterode	1	1
Steinbach	1 (6)	1
Wingerode		

## 2.5. Verwaltungsgemeinschaft Lindenberg/Eichsfeld

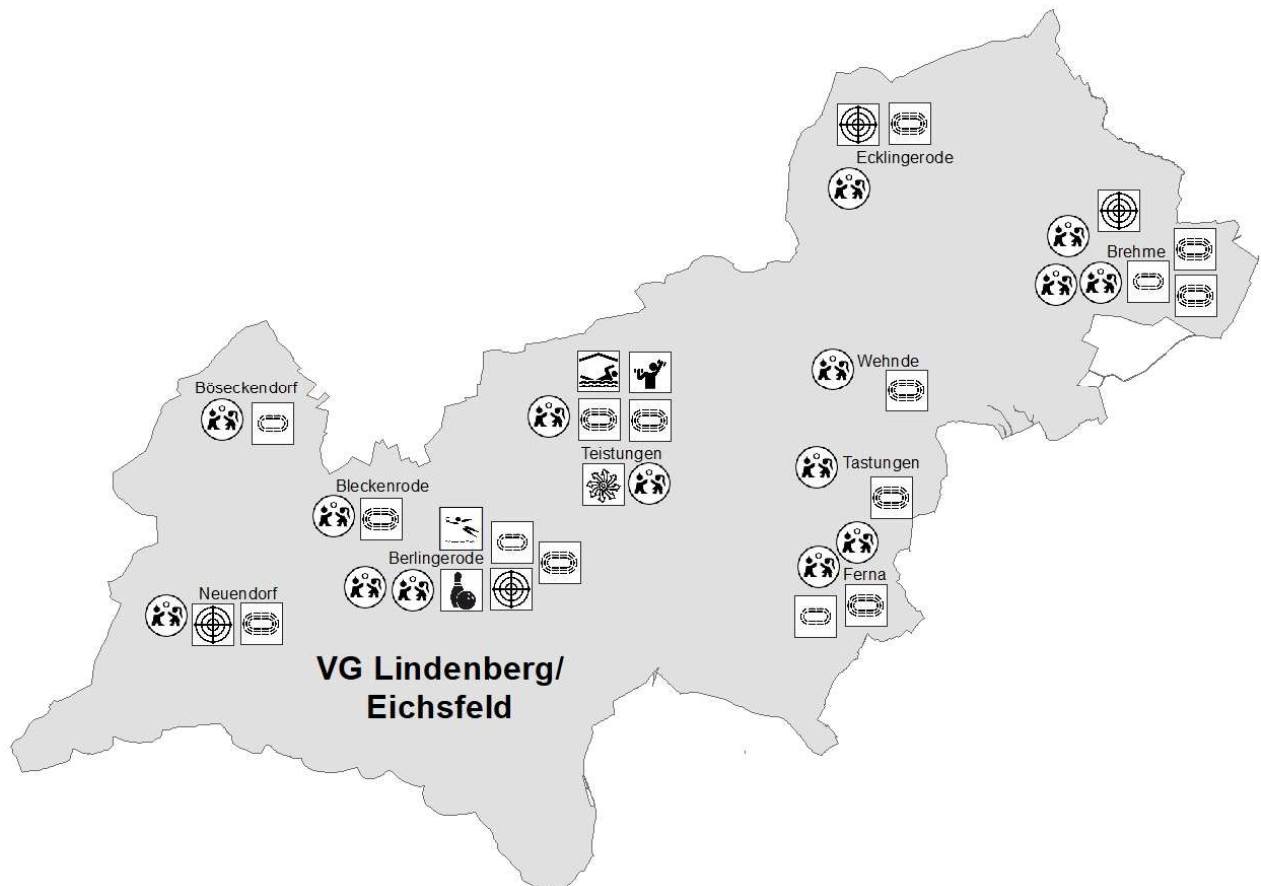
### 2.5.1. Gesamtübersicht der Verwaltungsgemeinschaft sowie der Vereine



6.717	Einwohner
7	Mitgliedsgemeinden
76	Fläche in km <sup>2</sup>
8,06	%-Anteil an Landkreisfläche
11	Anzahl der Vereine
12,09	% der Einwohner in Vereinen

Sportverein	Ort	Kinder und Jugendliche bis 18 Jahre	Mitglieder 19-70 Jahre	Mitglieder über 70 Jahre	Männlich gesamt	Weiblich gesamt	Gesamt
SV Rot-Weiß Berlingerode e.V.	Berlingerode	27	85	3	91	24	115
SV Blau-Weiss Brehme e.V.	Brehme	0	148	6	104	50	154
SV Germania Ecklingerode e.V.	Ecklingerode	6	63	0	67	2	69
FC Wacker 14 Teistungen e.V.	Teistungen	79	113	6	159	39	198
SV Borussia Neuendorf e.V.	Neuendorf	9	44	2	47	8	55
SV Blau-Weiß Ferna e.V.	Ferna	4	63	1	68	0	68
Schützenverein Brehme e.V.	Brehme	6	72	1	60	19	79
Schützenverein Neuendorf e.V.	Neuendorf	5	31	1	23	14	37
Schützenverein Ecklingerode e.V.	Ecklingerode	3	10	0	10	3	13
Schützenverein Berlingerode 1925 e.V.	Berlingerode	0	5	0	5	0	5
SB St. Stephanus Berlingerode e.V. 2002	Berlingerode	1	18	0	14	5	19
						<b>Summe:</b>	<b>812</b>

### 2.5.2. Gesamtübersicht der Sport- und Spielanlagen



Sport- und Freizeitmöglichkeiten			
Beachvolleyballplatz	Hallenbad	Minigolfanlage	Spielplatz
Bowlingbahn	Kleinfeld	Reitsportanlage	Sportplatz
Fitnessstudio	Leichtathletikanlage	Schießsportstätte	Tennisplatz
Freibad	Mehrzweckhalle	Spiel- bzw. Gymnastikwiese	Volleyballfeld

**2.5.3. Sport- und Spielanlagen**

Ort	Sportplatz	Kleinfeld	Spiel bzw. Gymnastik- wiese	LA-Anlage	Volleyball- platz	Nutzfläche insgesamt	Nutzungs- zustand	Einwohner (August 2021)	Sollwert pro Einwohner	Sollwert	Versorgungs- grad
	in m <sup>2</sup>	in m <sup>2</sup>	in m <sup>2</sup>	in m <sup>2</sup>	in m <sup>2</sup>				in m <sup>2</sup>		
Verwaltungsgemeinschaft Lindenberg/Eichsfeld											
Berlingerode	9.900	900			190	<b>10.990</b>	1	1.220	8,1	9.882	111%
Brehme	15.000	3.300				<b>18.300</b>	1	1.099	8,3	9.898	111%
Ecklingerode	10.000					<b>10.000</b>	3	700	8,5	5.950	168%
Ferna	7.800	2.000				<b>9.800</b>	1	557	8,5	4.735	207%
Tastungen	5.800					<b>5.800</b>	1	241	8,5	2.049	283%
Teistungen (insgesamt)	37.800	1.000				<b>38.800</b>	1,4	2.533	6,3	15.958	243%
<i>OT Teistungen</i>	<i>25.500</i>					<i>25.500</i>	<i>1</i>				
<i>OT Böseckendorf</i>		<i>1.000</i>				<i>1.000</i>	<i>1</i>				
<i>mit Bleckenrode</i>	<i>5.500</i>					<i>5.500</i>	<i>3</i>				
<i>OT Neuendorf</i>	<i>6.800</i>					<i>6.800</i>	<i>1</i>				
Wehnde	6.800					<b>6.800</b>	2	367	8,5	3.120	218%
<b>Gesamt</b>	<b>93.100</b>	<b>7.200</b>	<b>0</b>	<b>0</b>	<b>190</b>	<b>100.490</b>		<b>6.717</b>		<b>51.591</b>	<b>195%</b>

#### 2.5.4. Freibäder und Hallenbäder

In der VG Lindenberg/Eichsfeld gibt es kein Freibad.

In der Gemeinde Teistungen befindet sich ein Hallenbad aus dem Baujahr 1996. Es umfasst eine Wasserfläche von 400 m<sup>2</sup>. Das Hallenbad Teistungen ist in der Freizeitanlage Teistungenburg integriert und mit einem Nutzungszustand von 2 zu bewerten.

#### 2.5.5. Spielplätze

Ort	Anzahl der Spielplätze	Fläche in m <sup>2</sup>	Einwohner (August 2021)	Sollwert in m <sup>2</sup>	Versorgungsgrad
Verwaltungsgemeinschaft Lindenberg/Eichsfeld					
Berlingerode	2	1.678	1.220	611	275%
Brehme	3	2.530	1.099	558	453%
Ecklingerode	1	500	700	356	140%
Ferna	2	680	557	286	238%
Tastungen	1	270	241	111	244%
Teistungen (insgesamt)	5	4.095	2.533	1.278	320%
<i>OT Teistungen</i>	<i>2</i>	<i>2.130</i>			
<i>OT Böseckendorf</i>	<i>1</i>	<i>1.200</i>			
<i>mit Bleckenrode</i>	<i>1</i>	<i>330</i>			
<i>OT Neuendorf</i>	<i>1</i>	<i>435</i>			
Wehnde	1	1.200	367	191	628%
<b>Gesamt</b>	<b>15</b>	<b>10.953</b>	<b>6.717</b>	<b>3.391</b>	<b>323%</b>

### 2.5.6. Betreiber von Sport- und Freizeitmöglichkeiten

Ort	Kegelbahn (Classic)			Fitnessstudio		Squash- und Badmintonhalle	
	Anlage	Bahnen	Betreiber	Anzahl	Betreiber	Anzahl	Betreiber
Verwaltungsgemeinschaft Lindenberg/Eichsfeld							
Berlingerode	1	1	privat				
Brehme							
Ecklingerode							
Ferna							
Tastungen							
Teistungen (insgesamt)				1	privat	1	privat
<i>OT Teistungen</i>				1	privat	1	privat
<i>OT Böseckendorf</i>							
<i>mit Bleckenrode</i>							
<i>OT Neuendorf</i>							
Wehnde							

### 2.5.7. Schießsportstätten und Schützenvereine

Ort	Anzahl der Schießsportstätten	Anzahl der Vereine
Verwaltungsgemeinschaft Lindenberg/Eichsfeld		
Berlingerode	1	2
Brehme	1	1
Ecklingerode	1	1
Ferna		
Tastungen		
Teistungen (insgesamt)	1	1
<i>OT Teistungen</i>		
<i>OT Böseckendorf</i>		
<i>mit Bleckenrode</i>		
<i>OT Neuendorf</i>	1	1
Wehnde		

## 2.6. Verwaltungsgemeinschaft Westerwald-Obereichsfeld

### 2.6.1. Gesamtübersicht der Verwaltungsgemeinschaft sowie der Vereine

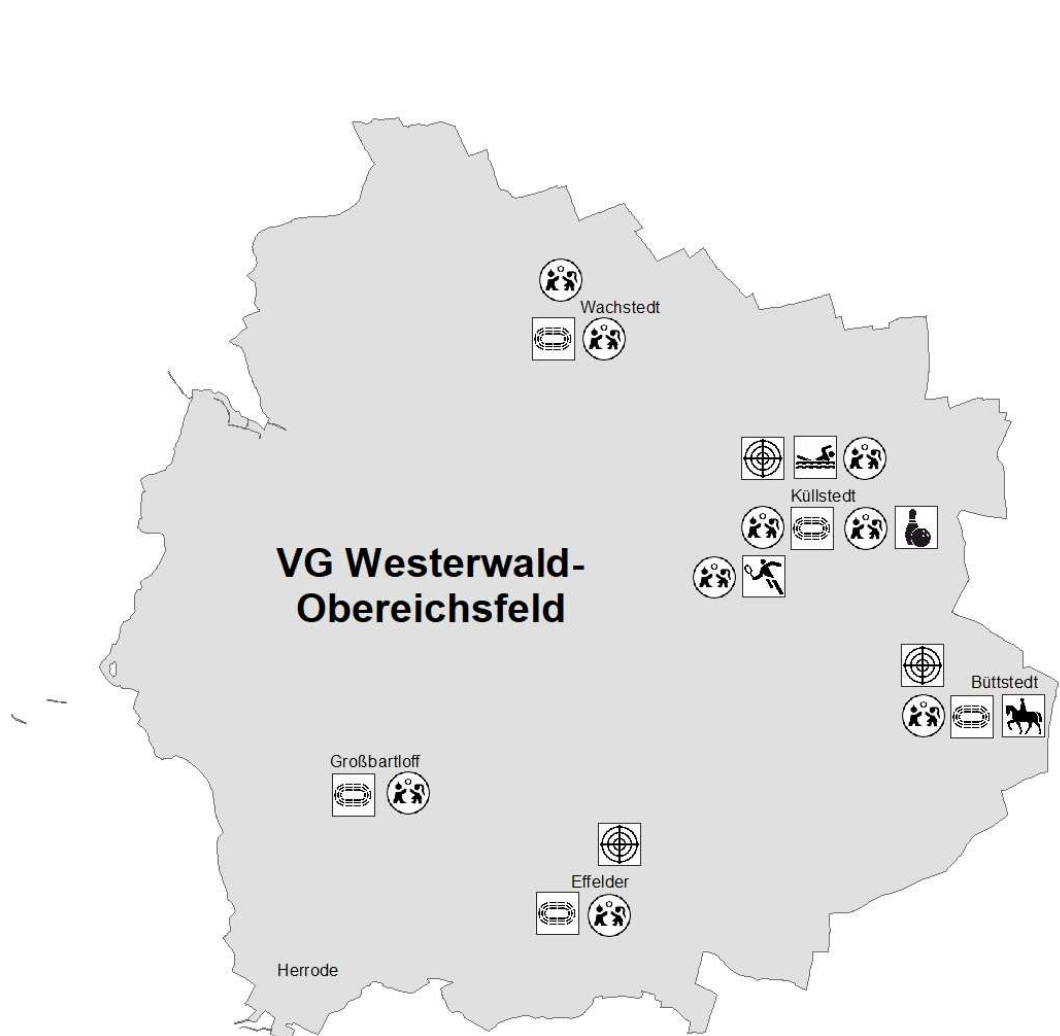


4.756	Einwohner
5	Mitgliedsgemeinden
62,72	Fläche in km <sup>2</sup>
6,65	%-Anteil an Landkreisfläche
9	Anzahl der Vereine
29,37	% der Einwohner in Vereinen



Sportverein	Ort	Kinder und Jugendliche bis 18 Jahre	Mitglieder 19-70 Jahre	Mitglieder über 70 Jahre	Männlich gesamt	Weiblich gesamt	Gesamt
SC Hertha Küllstedt e.V.	Küllstedt	37	134	15	124	62	186
TSV Büttstedt 1914 e.V.	Büttstedt	75	257	21	199	154	353
SV Großbartloff e.V.	Großbartloff	70	165	28	144	119	263
SV Germania Effelder e.V.	Effelder	57	172	21	167	83	250
SV 1921 Westerwald Wachstedt e.V.	Wachstedt	3	73	1	49	28	77
Schützenverein Büttstedt von 1924 e.V.	Büttstedt	1	26	2	21	8	29
Schützenverein St.Hubertus 1874 Effelder e.V.	Effelder	0	86	2	88	0	88
Schützenverein Küllstedt 1812 e.V.	Küllstedt	1	105	23	95	34	129
Reitverein Büttstedt e.V.	Büttstedt	1	19	2	13	9	22
						<b>Summe:</b>	<b>1.397</b>

### 2.6.2. Gesamtübersicht der Sport- und Spielanlagen



Sport- und Freizeitmöglichkeiten			

**2.6.3. Sport- und Spielanlagen**

Ort	Sportplatz	Kleinfeld	Spiel bzw. Gymnastik- wiese	LA-Anlage	Tennis- platz	Nutzfläche insgesamt	Nutzungs- zustand	Einwohner (August 2021)	Sollwert pro Einwohner	Sollwert	Versorgungs- grad
	in m <sup>2</sup>	in m <sup>2</sup>	in m <sup>2</sup>	in m <sup>2</sup>	in m <sup>2</sup>				in m <sup>2</sup>		
Verwaltungsgemeinschaft Westerwald-Obereichsfeld											
Büttstedt	8.469					<b>8.469</b>	1	870	8,5	7.395	115%
Effelder	11.482					<b>11.482</b>	1	1.186	8,1	9.607	120%
Großbartloff	11.218					<b>11.218</b>	1	914	8,5	7.769	144%
Küllstedt	27.274				675	<b>27.949</b>	1	1.326	8,0	10.608	263%
Wachstedt	10.100					<b>10.100</b>	1	460	8,5	3.910	258%
<b>Gesamt</b>	<b>68.543</b>	<b>0</b>	<b>0</b>	<b>0</b>	<b>675</b>	<b>69.218</b>		<b>4.756</b>		<b>39.289</b>	<b>176%</b>

#### 2.6.4. Freibäder und Hallenbäder

In der Gemeinde Küllstedt befindet sich ein Freibad aus dem Baujahr 1997. Es umfasst eine Wasserfläche von insgesamt 319 m<sup>2</sup>, davon gehören 291 m<sup>2</sup> zum Hauptbecken und 28 m<sup>2</sup> zum Nebenbecken. Im Freibad Küllstedt ist keine Wasseraufbereitungsanlage vorhanden. Die Funktions- und Nebenräume sind mit einem Nutzungszustand von jeweils 3-4 zu bewerten.

#### 2.6.5. Spielplätze

Ort	Anzahl der Spielplätze	Fläche in m <sup>2</sup>	Einwohner (August 2021)	Sollwert in m <sup>2</sup>	Versorgungsgrad
Verwaltungsgemeinschaft Westerwald-Obereichfeld					
Büttstedt	1	1.580	870	430	368%
Effelder	1	6.157	1.186	602	1024%
Großbartloff	1	1.690	914	447	378%
Küllstedt	4	7.357	1.326	671	1097%
Wachstedt	2	2.289	460	230	995%
<b>Gesamt</b>	<b>9</b>	<b>19.073</b>	<b>4.756</b>	<b>2.378</b>	<b>802%</b>

#### 2.6.6. Betreiber von Sport- und Freizeitmöglichkeiten

Ort	Kegelbahn (Classic)			Reitsportanlage		Tennisplätze	
	Anlage	Bahnen	Betreiber	Anzahl	Betreiber	Anzahl	Betreiber
Verwaltungsgemeinschaft Westerwald-Obereichfeld							
Büttstedt				1	Kommune		
Effelder							
Großbartloff							
Küllstedt	1	2	privat			1	Kommune
Wachstedt							

### 2.6.7. Schießsportstätten und Schützenvereine

Ort	Anzahl der Schießsportstätten	Anzahl der Vereine
Verwaltungsgemeinschaft Westerwald-Obereichsfeld		
Büttstedt	1	1
Effelder	1	1
Großbartloff		
Küllstedt	1	1
Wachstedt		

## 2.7. Verwaltungsgemeinschaft Eichsfeld-Wipperaue

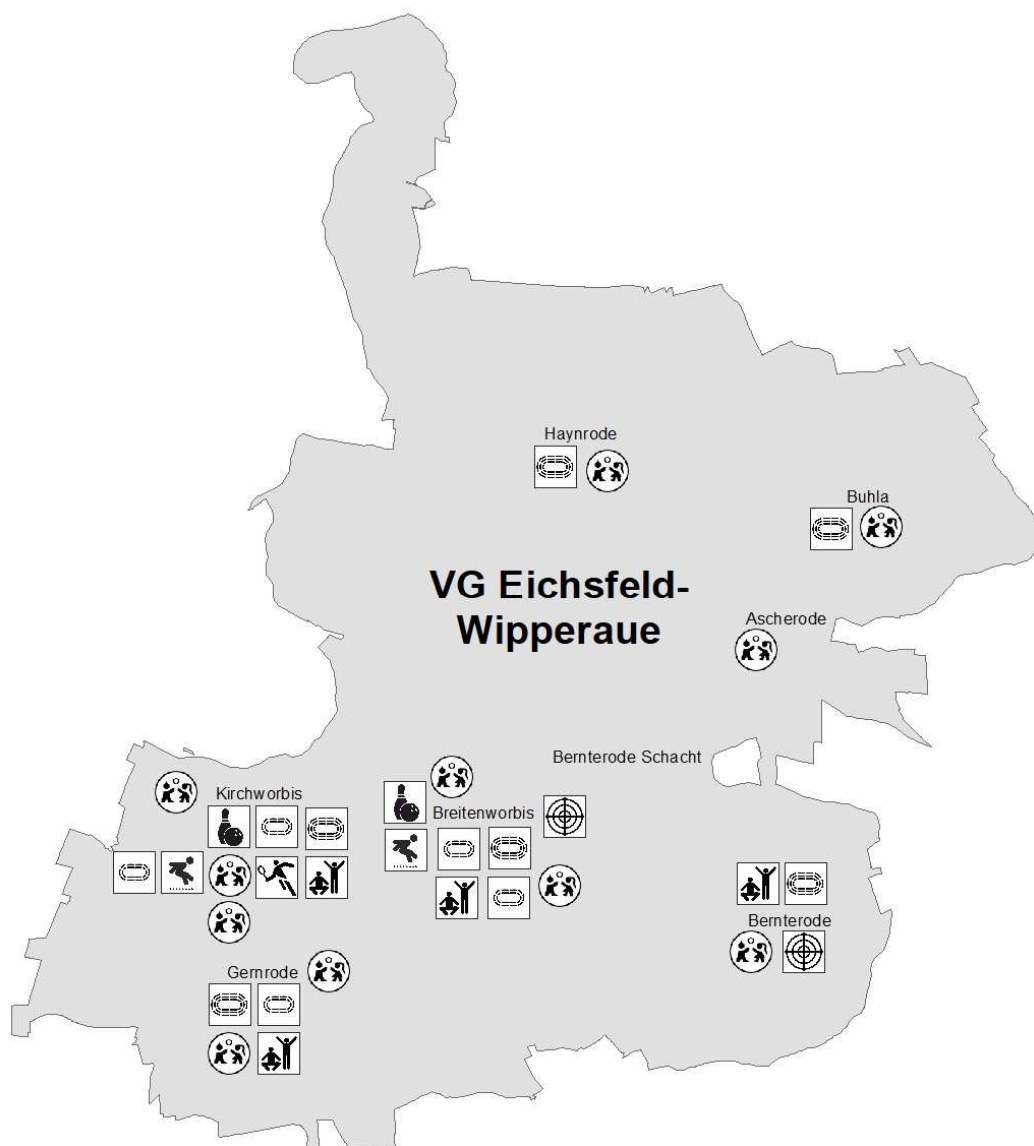
### 2.7.1. Gesamtübersicht der Verwaltungsgemeinschaft sowie der Vereine



7.156	Einwohner
6	Mitgliedsgemeinden
60,69	Fläche in km <sup>2</sup>
6,44	%-Anteil an Landkreisfläche
11	Anzahl der Vereine
21,59	% der Einwohner in Vereinen

Sportverein	Ort	Kinder und Jugendliche bis 18 Jahre	Mitglieder 19-70 Jahre	Mitglieder über 70 Jahre	Männlich gesamt	Weiblich gesamt	Gesamt
TSV 1891 Breitenworbis e.V.	Breitenworbis	74	211	21	208	98	306
SV Viktoria Kirchworbis e.V.	Kirchworbis	53	242	4	241	58	299
Schachverein Breitenworbis e.V.	Breitenworbis	15	23	1	35	4	39
SV 1891 Haynrode e.V.	Haynrode	47	37	1	53	32	85
SV Gernrode e.V.	Gernrode	158	243	4	247	158	405
Sportvereinigung Bernterode e.V.	Bernterode	88	150	25	174	89	263
Schützenverein Buhla e.V.	Buhla	1	13	6	12	8	20
Sportschützen Bernterode e.V.	Breitenworbis/ Bernterode	5	60	4	48	21	69
Schützenverein St. Vitus Breitenworbis e.V.	Breitenworbis	0	34	1	31	4	35
Ascheröder Schützenverein von 1928 e.V.	Buhla	0	10	4	13	1	14
SV Physio-Fit Breitenworbis e.V.	Breitenworbis	10	0	0	4	6	10
						<b>Summe:</b>	<b>1.545</b>

### 2.7.2. Gesamtübersicht der Sport- und Spielanlagen



Sport- und Freizeitmöglichkeiten			
Beachvolleyballplatz	Hallenbad	Minigolfanlage	Spielplatz
Bowlingbahn	Kleinfeld	Reitsportanlage	Sportplatz
Fitnessstudio	Leichtathletikanlage	Schießsportstätte	Tennisplatz
Freibad	Mehrzweckhalle	Spiel- bzw. Gymnastikwiese	Volleyballfeld



**2.7.3. Sport- und Spielanlagen**

Ort	Sportplatz	Kleinfeld	Spiel bzw. Gymnastik- wiese	LA-Anlage	Tennis- platz	Nutzfläche insgesamt	Nutzungs- zustand	Einwohner (August 2021)	Sollwert pro Einwohner	Sollwert	Versorgungs- grad
	in m <sup>2</sup>	in m <sup>2</sup>	in m <sup>2</sup>	in m <sup>2</sup>	in m <sup>2</sup>	in m <sup>2</sup>			in m <sup>2</sup>	in m <sup>2</sup>	
Verwaltungsgemeinschaft Eichsfeld-Wipperaue											
Breitenworbis	19.600	9.990	2.200	1.000		<b>32.790</b>	1	3.213	5,8	18.635	176%
<i>mit Bernterode (Wbs)</i>	<i>7.200</i>		<i>2.000</i>			<i>9.200</i>	<i>1</i>				
Buhla	5.600					<b>5.600</b>	1	475	8,5	4.038	139%
<i>mit Ascherode</i>											
Gernrode	8.600	1.500	250			<b>10.350</b>	1	1.482	7,7	11.411	91%
Haynrode	6.750					<b>6.750</b>	1	681	8,5	5.789	117%
Kirchworbis	6.600	3.500	1.000	700	1.400	<b>13.200</b>	1	1.305	8,0	10.440	126%
<b>Gesamt</b>	<b>47.150</b>	<b>14.990</b>	<b>3.450</b>	<b>1.700</b>	<b>1.400</b>	<b>68.690</b>		<b>7.156</b>		<b>50.313</b>	<b>137%</b>

#### 2.7.4. Freibäder und Hallenbäder

In der Verwaltungsgemeinschaft Eichsfeld-Wipperaue befinden sich kein Freibad und kein Hallenbad.

#### 2.7.5. Spielplätze

Ort	Anzahl der Spielplätze	Fläche in m <sup>2</sup>	Einwohner (August 2021)	Sollwert in m <sup>2</sup>	Versorgungsgrad
Verwaltungsgemeinschaft Eichsfeld-Wipperaue					
Breitenworbis	3	4.600	3.213	1.597	288%
<i>mit Bernterode (Wbs)</i>	<i>1</i>	<i>1.400</i>			
Buhla	2	2.900	475	247	1176%
<i>mit Ascherode</i>	<i>1</i>	<i>1.000</i>			
Gernode	2	2.500	1.482	745	336%
Haynrode	1	2.800	681	326	859%
Kirchworbis	3	4.100	1.305	658	623%
<b>Gesamt</b>	<b>11</b>	<b>16.900</b>	<b>7.156</b>	<b>3.572</b>	<b>473%</b>



Sport- und Spielplatz Gernode

**2.7.6. Betreiber von Sport- und Freizeitmöglichkeiten**

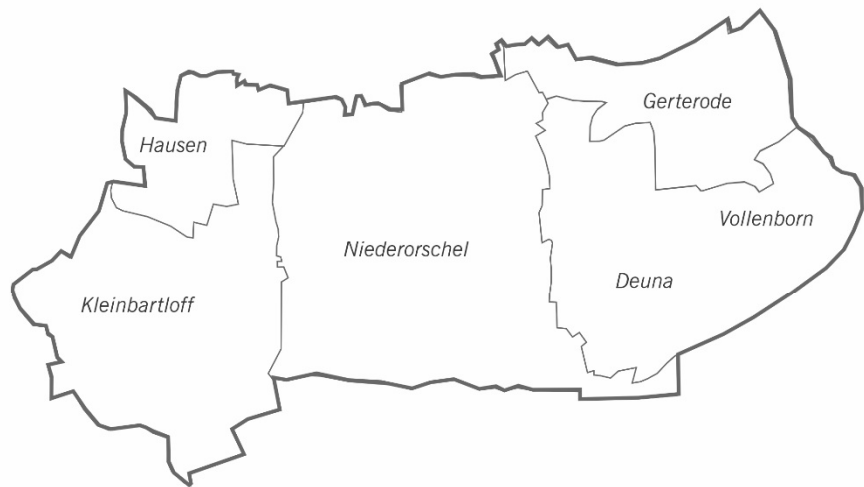
Ort	Bowlingbahn			Kegelbahn (Classic)			Tennisplätze	
	Anlage	Bahnen	Betreiber	Anlage	Bahnen	Betreiber	Anzahl	Betreiber
Verwaltungsgemeinschaft Eichsfeld-Wipperaue								
Breitenworbis	1	2	Kommune					
<i>mit Bernterode (Wbs)</i>								
Buhla								
<i>mit Ascherode</i>								
Gernrode								
Haynrode								
Kirchworbis				1	2	privat	1	privat

### 2.7.7. Schießsportstätten und Schützenvereine

Ort	Anzahl der Schießstände	Anzahl der Vereine
Verwaltungsgemeinschaft Eichsfeld-Wipperaue		
Breitenworbis	2 (5)	3
<i>mit Bernterode (Wbs)</i>	<i>1 (2)</i>	<i>1</i>
Buhla		2
<i>mit Ascherode</i>		
Gernrode		
Haynrode		
Kirchworbis		

## 2.8. Gemeinde Niederorschel

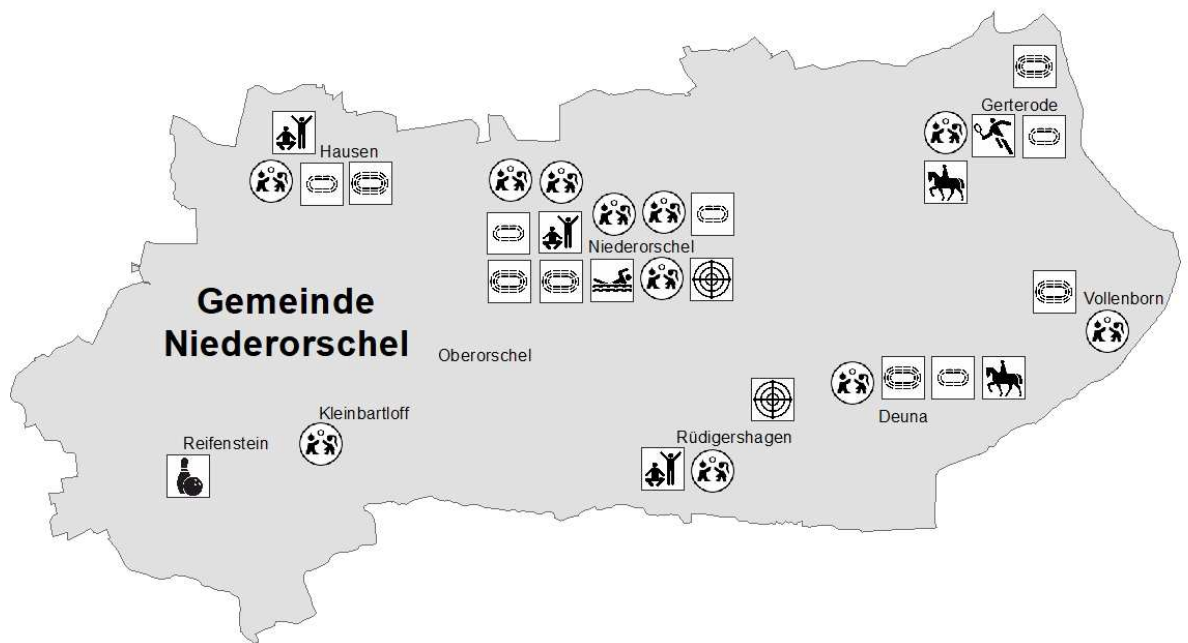
### 2.8.1. Gesamtübersicht der Gemeinde sowie der Vereine



5.398	Einwohner
6	Mitgliedsgemeinden
55,24	Fläche in km <sup>2</sup>
5,86	%-Anteil an Landkreisfläche
11	Anzahl der Vereine
16,38	% der Einwohner in Vereinen

Sportverein	Ort	Kinder und Jugendliche bis 18 Jahre	Mitglieder 19-70 Jahre	Mitglieder über 70 Jahre	Männlich gesamt	Weiblich gesamt	Gesamt
FV Rot-Weiß Gerterode e.V.	Gerterode	2	54	6	62	0	62
Sportverein Grün-Weiß Germania 1898 Rüdigershagen e.V.	Niederorschel	108	35	8	68	83	151
Kegelsportverein Reifenstein e.V.	Reifenstein	3	23	2	22	6	28
SV 1893 Niederorschel e.V.	Niederorschel	95	126	5	172	54	226
Tennisverein Gerterode e.V.	Gerterode	7	36	1	26	18	44
SV Grün-Weiß Deuna e.V.	Deuna	30	113	1	100	44	144
St.Bonif.Schützbrudersch.Niederorschel e.V.	Niederorschel	6	76	15	89	8	97
Schützenverein Rüdigershagen 1899 e.V.	Niederorschel	1	36	8	37	8	45
Sportverein Hausen e.V.	Hausen	0	11	1	12	0	12
ATSV Niederorschel e.V.	Niederorschel	16	14	1	15	16	31
Reit-und Fahrverein Deuna e.V.	Deuna	5	38	1	28	16	44
						<b>Summe:</b>	<b>884</b>

### 2.8.2. Gesamtübersicht der Sport- und Spielanlagen



Sport- und Freizeitmöglichkeiten			
			
			
			
			

**2.8.3. Sport- und Spielanlagen**

Ort	Sportplatz	Kleinfeld	Spiel bzw. Gymnastik- wiese	LA-Anlage	Tennis- platz	Nutzfläche insgesamt	Nutzungs- zustand	Einwohner (August 2021)	Sollwert pro Einwohner	Sollwert	Versorgungs- grad
	in m <sup>2</sup>	in m <sup>2</sup>	in m <sup>2</sup>	in m <sup>2</sup>	in m <sup>2</sup>				in m <sup>2</sup>		
Gemeinde Niederorschel											
OT Deuna	36.000	400				<b>36.400</b>	1	900	8,5	7.650	476%
mit Vollenborn	200					<b>200</b>	1	258	8,5	2.193	9%
OT Gerterode	9.327	6.763			2.700	<b>18.790</b>	1	341	8,5	2.899	648%
OT Hausen	4.143	1.300	420			<b>5.863</b>	1,3	439	8,5	3.732	157%
OT Kleinbartloff						<b>0</b>		296	8,5	2.516	0%
mit Reifenstein								111	8,5	944	0%
OT Niederorschel	19.500	4.465	1.238			<b>25.203</b>	1	2.582	6,3	16.267	155%
mit Oberorschel						<b>0</b>		30	8,5	255	0%
OT Rüdigershagen			950			<b>950</b>	1	441	8,5	3.749	25%
<b>Gesamt</b>	<b>69.170</b>	<b>12.928</b>	<b>2.608</b>	<b>0</b>	<b>2.700</b>	<b>87.406</b>		<b>5.398</b>		<b>40.203</b>	<b>217%</b>



#### 2.8.4. Freibäder und Hallenbäder

In der Gemeinde Niederorschel befindet sich ein Freibad aus dem Baujahr 1934, welches im Jahr 1993 saniert wurde. Es umfasst eine Wasserfläche von insgesamt 1.152 m<sup>2</sup>, davon gehören 660 m<sup>2</sup> zum Hauptbecken und je 246 m<sup>2</sup> zu zwei Nebenbecken. Eine Wasseraufbereitungsanlage ist im Freibad Niederorschel nur im großen Becken vorhanden. Die Funktions- und Nebenräume sind mit einem Nutzungszustand von jeweils 2 zu bewerten.

#### 2.8.5. Spielplätze

Ort	Anzahl der Spielplätze	Fläche in m <sup>2</sup>	Einwohner (August 2021)	Sollwert in m <sup>2</sup>	Versorgungsgrad
Gemeinde Niederorschel					
OT Deuna	1	1.422	900	457	312%
mit Vollenborn	1	263	258	126	209%
OT Gerterode	1	868	341	172	506%
OT Hausen	1	1.117	439	218	512%
OT Kleinbartloff	1	1.186	296	148	801%
mit Reifenstein			111	56	0%
OT Niederorschel	5	4.855	2.582	1.295	375%
mit Oberorschel			30	16	0%
OT Rüdigershagen	1	708	441	221	321%
<b>Gesamt</b>	<b>10</b>	<b>10.156</b>	<b>5.398</b>	<b>2.707</b>	<b>375%</b>

### 2.8.6. Betreiber von Sport- und Freizeitmöglichkeiten

Ort	Kegelbahn (Classic)			Reitsportanlage		Tennisplätze	
	Anlage	Bahnen	Betreiber	Anzahl	Betreiber	Anzahl	Betreiber
Gemeinde Niederorschel							
OT Deuna				1	Kommune		
mit Vollenborn							
OT Gerterode				1	privat	1	Kommune
OT Hausen							
OT Kleinbartloff							
mit Reifenstein	1	2	privat				
OT Niederorschel							
mit Oberorschel							
OT Rüdigershagen							

### 2.8.7. Schießsportstätten und Schützenvereine

Ort	Anzahl der Schießsportstätten (Schießstände)	Anzahl der Vereine
Gemeinde Niederorschel		
OT Deuna		
mit Vollenborn		
OT Gerterode		
OT Hausen		
OT Kleinbartloff		
mit Reifenstein		
OT Niederorschel	1 (4)	1
mit Oberorschel		
OT Rüdigershagen	1 (3)	1

## 2.9. Landgemeinde Am Ohmberg

### 2.9.1. Gesamtübersicht der Landgemeinde sowie der Vereine



3.644	Einwohner
3	Mitgliedsgemeinden
31,57	Fläche in km <sup>2</sup>
3,35	%-Anteil an Landkreisfläche
5	Anzahl der Vereine
10,26	% der Einwohner in Vereinen

Sportverein	Ort	Kinder und Jugendliche bis 18 Jahre	Mitglieder 19-70 Jahre	Mitglieder über 70 Jahre	Männlich gesamt	Weiblich gesamt	Gesamt
TSV Großbodungen e.V.	Großbodungen	15	92	6	59	54	113
VfB 1922 Bischofferode e.V.	Bischofferode	15	122	3	97	43	140
FC Ellerlöwen Bischofferode e.V.	Bischofferode	1	10	8	10	9	19
Schützenkompanie v.1859 Großbodungen e.V.	Großbodungen	6	43	2	33	18	51
Sportverein Neustadt e.V.	Neustadt	0	49	2	44	7	51
						<b>Summe:</b>	<b>374</b>

### 2.9.2. Gesamtübersicht der Sport- und Spielanlagen



Sport- und Freizeitmöglichkeiten			
 Beachvolleyballplatz	 Hallenbad	 Minigolfanlage	 Spielplatz
 Bowlingbahn	 Kleinfeld	 Reitsportanlage	 Sportplatz
 Fitnessstudio	 Leichtathletikanlage	 Schießsportstätte	 Tennisplatz
 Freibad	 Mehrzweckhalle	 Spiel- bzw. Gymnastikwiese	 Volleyballfeld

**2.9.3. Sport- und Spielanlagen**

Ort	Sportplatz	Kleinfeld	Spiel bzw. Gymnastik- wiese	LA-Anlage	Tennis- platz	Nutzfläche insgesamt	Nutzungs- zustand	Einwohner (August 2021)	Sollwert pro Einwohner	Sollwert	Versorgungs- grad
	in m <sup>2</sup>	in m <sup>2</sup>	in m <sup>2</sup>	in m <sup>2</sup>	in m <sup>2</sup>				in m <sup>2</sup>		
Landgemeinde Am Ohmberg											
OS Bischofferode	17.106		1.250	3.500		<b>21.856</b>	1	1.182	8,1	9.574	228%
mit Hauröden			900			<b>900</b>	1	329	8,5	2.797	32%
mit Siedlung Thomas Müntzer			2.650			<b>2.650</b>	4	201	8,5	1.709	155%
OS Großbodungen						<b>0</b>		1.209	8,1	9.793	0%
mit Wallrode						<b>0</b>		120	8,5	1.020	0%
OS Neustadt	6.856		813			<b>7.669</b>	1	571	8,5	4.854	158%
mit Neubleicherode						<b>0</b>		32	8,5	272	0%
<b>Gesamt</b>	<b>23.962</b>	<b>0</b>	<b>5.613</b>	<b>3.500</b>	<b>0</b>	<b>33.075</b>		<b>3.644</b>		<b>29.914</b>	<b>111%</b>

### 2.9.4. Freibäder und Hallenbäder

In der Landgemeinde Am Ohmberg befinden sich kein Freibad und kein Hallenbad.

### 2.9.5. Spielplätze

Ort	Anzahl der Spielplätze	Fläche in m <sup>2</sup>	Einwohner (August 2021)	Sollwert in m <sup>2</sup>	Versorgungsgrad
Landgemeinde Am Ohmberg					
OS Bischofferode	1	650	1.182	591	110%
mit Hauröden	1	1500	329	165	912%
mit Siedlung Thomas Müntzer	1	730	201	101	726%
OS Großbodungen	2	2163	1.209	605	358%
mit Wallrode	1	932	120	60	1553%
OS Neustadt	1	777	571	286	272%
mit Neubleicherode	0		32	16	0%
<b>Gesamt</b>	<b>7</b>	<b>6.752</b>	<b>3.644</b>	<b>1.824</b>	<b>561%</b>



Spielplatz Hauröden LG Am Ohmberg

### 2.9.6. Betreiber von Sport- und Freizeitmöglichkeiten

Ort	Kegelbahn (Classic)		
	Anlage	Bahnen	Betreiber
Landgemeinde Am Ohmberg			
OS Bischofferode			
mit Hauröden			
mit Siedlung Thomas Müntzer			
OS Großbodungen			
mit Wallrode			
OS Neustadt	1	2	privat
mit Neubleicherode			

### 2.9.7. Schießsportstätten und Schützenvereine

Ort	Anzahl der Schießsportstätten	Anzahl der Vereine
Landgemeinde Am Ohmberg		
OS Bischofferode		
mit Hauröden		1
mit Siedlung Thomas Müntzer		
OS Großbodungen	1	1
mit Wallrode		
OS Neustadt		
mit Neubleicherode		



## 2.10. Landgemeinde Sonnenstein

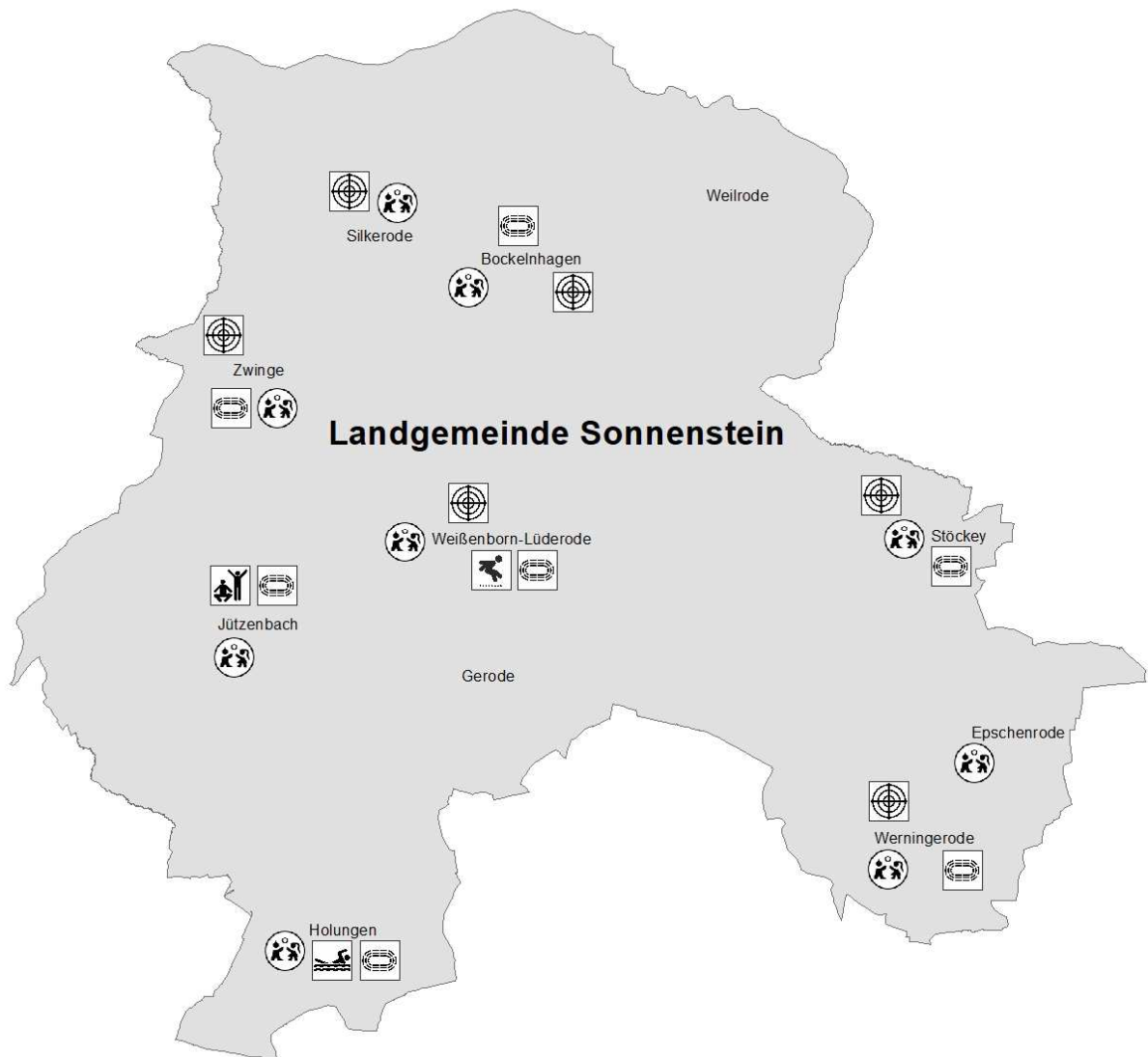
### 2.10.1. Gesamtübersicht der Landgemeinde sowie der Vereine



4.507	Einwohner
8	Mitgliedsgemeinden
94,69	Fläche in km <sup>2</sup>
10,04	%-Anteil an Landkreisfläche
15	Anzahl der Vereine
21,90	% der Einwohner in Vereinen

Sportverein	Ort	Kinder und Jugendliche bis 18 Jahre	Mitglieder 19-70 Jahre	Mitglieder über 70 Jahre	Männlich gesamt	Weiblich gesamt	Gesamt
SV Steinrode e.V.	Sonnenstein	1	39	1	26	15	41
SG Rot-Weiß Stöckey e.V.	Stöckey	0	54	6	44	16	60
SG Blau-Weiß Bockelnhagen e.V.	Bockelnhagen	1	69	1	55	16	71
SV Blau-Weiß Holungen e.V.	Sonnenstein	0	61	10	28	43	71
SG Grün-Weiß Zwinge e.V.	Sonnenstein	6	57	11	68	6	74
Schützenverein von 1904 Silkerode e.V.	Sonnenstein	1	30	6	28	9	37
VfB Jützenbach 1922 e.V.	Sonnenstein	13	77	7	65	32	97
Schützenverein Werningerode 1902 e.V.	Sonnenstein	0	31	1	21	11	32
Schützenverein St. Hubertus Zwinge e.V.	Zwinge	2	24	0	16	10	26
Schützenverein Stöckey e.V.	Sonnenstein	0	32	1	22	11	33
Schützenverein 1896 Weißenborn-Lüderode e.V.	Weißenborn-Lüderode	24	58	2	58	26	84
SG Schwarz-Weiß Weißenborn-Lüderode e.V.	Weißenborn-Lüderode	36	104	19	107	52	159
Schützenverein Bockelnhagen 1922 e.V.	Bockelnhagen	1	21	1	17	6	23
Dartverein Graue Wölfe Steinrode e.V.	Sonnenstein	6	116	2	98	26	124
Sportgemeinschaft Sonnenstein e.V.	Sonnenstein	52	3	0	55	0	55
						<b>Summe:</b>	<b>987</b>

## 2.10.2. Gesamtübersicht der Sport- und Spielanlagen



Sport- und Freizeitmöglichkeiten			
Beachvolleyballplatz	Hallenbad	Minigolfanlage	Spielplatz
Bowlingbahn	Kleinfeld	Reitsportanlage	Sportplatz
Fitnessstudio	Leichtathletikanlage	Schießsportstätte	Tennisplatz
Freibad	Mehrzweckhalle	Spiel- bzw. Gymnastikwiese	Volleyballfeld

**2.10.3. Sport- und Spielanlagen**

Ort	Sportplatz	Kleinfeld	Spiel bzw. Gymnastik- wiese	LA-Anlage	Tennis- platz	Nutzfläche insgesamt	Nutzungs- zustand	Einwohner (August 2021)	Sollwert pro Einwohner	Sollwert	Versorgungs- grad
	in m <sup>2</sup>	in m <sup>2</sup>	in m <sup>2</sup>	in m <sup>2</sup>	in m <sup>2</sup>	in m <sup>2</sup>			in m <sup>2</sup>	in m <sup>2</sup>	
Landgemeinde Sonnenstein											
OS Bockelnhagen	6.076					<b>6.076</b>	1	262	8,5	2.227	273%
mit Weilrode								66			
OS Holungen	6.887					<b>6.887</b>	1	798	8,5	6.783	102%
OS Jützenbach	5.445		620			<b>6.065</b>	1	481	8,5	4.089	148%
OS Silkerode						<b>0</b>	1	379	8,5	3.222	0%
OS Epschenrode						<b>0</b>		123	8,5	1.046	0%
OS Werningerode	5.071					<b>5.071</b>	1	358	8,5	3.043	167%
OS Stöckey	6.558					<b>6.558</b>	1	395	8,5	3.358	195%
OS Weißenborn- Lüderode	6.658			300		<b>6.958</b>	1	1.280	8,0	10.240	68%
OS Zwinge	5.467					<b>5.467</b>	1	365	8,5	3.103	176%
<b>Gesamt</b>	<b>42.162</b>	<b>0</b>	<b>620</b>	<b>300</b>	<b>0</b>	<b>43.082</b>		<b>4.507</b>		<b>37.109</b>	<b>116%</b>

#### 2.10.4. Freibäder und Hallenbäder

In der Gemeinde Holungen befindet sich ein Freibad aus dem Baujahr 1968. Es umfasst eine Wasserfläche von insgesamt 1.426 m<sup>2</sup>, davon gehören 1.150 m<sup>2</sup> zum Hauptbecken und 276 m<sup>2</sup> zum Nebenbecken. Eine Wasseraufbereitungsanlage ist im Freibad Holungen vorhanden. Die Funktions- und Nebenräume sind mit einem Nutzungszustand von jeweils 2-3 zu bewerten.

#### 2.10.5. Spielplätze

Ort	Anzahl der Spielplätze	Fläche in m <sup>2</sup>	Einwohner (August 2021)	Sollwert in m <sup>2</sup>	Versorgungsgrad
Landgemeinde Sonnenstein					
OS Bockelnhagen	1	2.211	262	131	1688%
mit Weilrode			66		
OS Holungen	1	356	798	399	89%
OS Jützenbach	1	472	481	241	196%
OS Silkerode	1	940	379	190	496%
OS Epschenrode	1	729	123	62	1185%
OS Werningerode	1	1.934	358	179	1080%
OS Stöckey	1	1.613	395	198	817%
OS Weißenborn-Lüderode	1	4.912	1.280	640	768%
OS Zwinge	1	1.392	365	183	763%
<b>Gesamt</b>	<b>9</b>	<b>14.559</b>	<b>4.507</b>	<b>2.221</b>	<b>656%</b>

#### 2.10.6. Betreiber von Sport- und Freizeitmöglichkeiten

In der Landgemeinde Sonnenstein befinden sich keine weiteren öffentlich zugänglichen Sportanlagen.

### 2.10.7. Schießsportstätten und Schützenvereine

Ort	Anzahl der Schießsportstätten (Schießstände)	Anzahl der Vereine
Landgemeinde Sonnenstein		
OS Bockelnhagen	1 (2)	1
mit Weilrode		
OS Holungen		
OS Jützenbach		
OS Silkerode	1 (5)	1
OS Epschenrode		
OS Werningerode	1 (3)	1
OS Stöckey	1 (3)	1
OS Weißenborn-Lüderode	1 (5) + Bogenschießen	1
OS Zwinge	1 (2)	1

## 2.11. Landgemeinde Stadt Dingelstädt

### 2.11.1. Gesamtübersicht der Landgemeinde sowie der Vereine

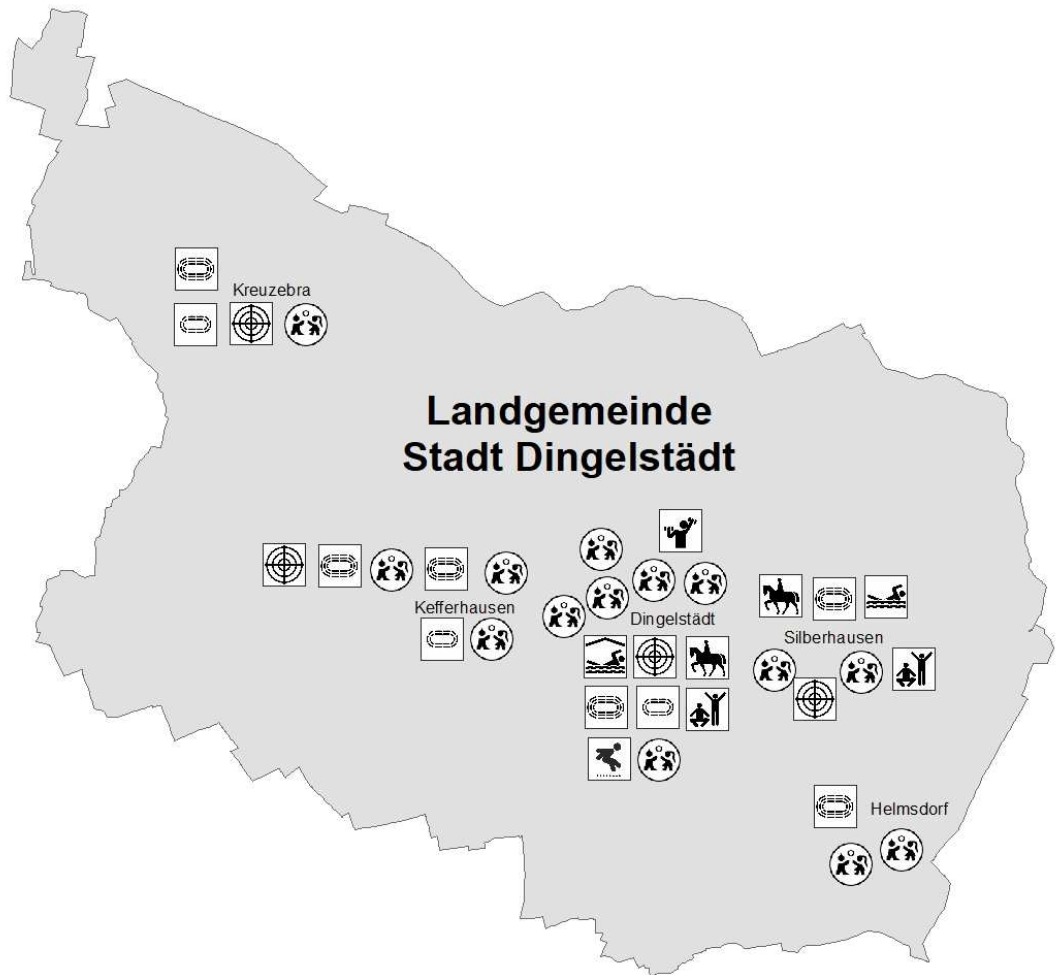


7.006	Einwohner
5	Mitgliedsgemeinden
59,39	Fläche in km <sup>2</sup>
6,30	%-Anteil an Landkreisfläche
20	Anzahl der Vereine
36,30	% der Einwohner in Vereinen

Sportverein	Ort	Kinder und Jugendliche bis 18 Jahre	Mitglieder 19-70 Jahre	Mitglieder über 70 Jahre	Männlich gesamt	Weiblich gesamt	Gesamt
SV Rot-Weiss Helmsdorf e.V.	Helmsdorf	0	10	0	10	0	10
Turnverein 1882 Dingelstädt e.V.	Dingelstädt	108	72	12	80	112	192
TTV Dingelstädt e.V.	Dingelstädt	12	45	24	39	42	81
SV 1911 Dingelstädt e.V.	Dingelstädt	143	63	0	193	13	206
Schachklub Dingelstädt 1921 e.V.	Dingelstädt	9	15	2	24	2	26
SG Kreuzebra e.V.	Kreuzebra	3	149	8	108	52	160
SV Edelweiß Kefferhausen e.V.	Kefferhausen	5	50	0	55	0	55
Reitverein Dingelstädt e.V.	Dingelstädt	10	28	0	15	23	38
SG Silberhausen e.V.	Silberhausen	18	145	10	102	71	173
Kegelverein Dingelstädt 1948 e.V.	Dingelstädt	0	6	5	10	1	11
Schützenverein 1874 Silberhausen e.V.	Silberhausen	6	46	7	48	11	59
Schützengesellschaft 1667 Dingelstädt e.V.	Dingelstädt	18	79	20	85	32	117
Schützenverein Kefferhausen e.V.	Kefferhausen	7	50	1	37	21	58
Schützenverein Kreuzebra e.V.	Kreuzebra	0	34	3	33	4	37
FC Borussia Dingelstädt e.V.	Dingelstädt	2	43	1	46	0	46
DJK SSG St. Josef Dingelstädt e.V.	Dingelstädt	29	21	0	29	21	50
Kampfsportverein SeDe-Gjogsul Dingelstädt e.V.	Dingelstädt	8	9	0	17	0	17
Hucke Pack 2006 Dingelstädt e.V.	Dingelstädt	0	13	0	10	3	13
FGZ Fitness-und Gesundheitszentrum e.V.	Dingelstädt	280	820	74	427	747	1.174
Lauffreunde Eichsfeld e.V.	Kefferhausen	2	18	0	12	8	20
						<b>Summe:</b>	<b>2.543</b>



### 2.11.2. Gesamtübersicht der Sport- und Spielanlagen



Sport- und Freizeitmöglichkeiten			

**2.11.3. Sport- und Spielanlagen**

Ort	Sportplatz	Kleinfeld	Spiel bzw. Gymnastik- wiese	LA-Anlage	Tennis- platz	Nutzfläche insgesamt	Nutzungs- zustand	Einwohner (August 2021)	Sollwert pro Einwohner	Sollwert	Versorgungs- grad
	in m <sup>2</sup>	in m <sup>2</sup>	in m <sup>2</sup>	in m <sup>2</sup>	in m <sup>2</sup>				in m <sup>2</sup>	in m <sup>2</sup>	
Landgemeinde Stadt Dingelstädt											
OS Dingelstädt	10.665	958	360	4.650		<b>16.633</b>	1,2	4.396	5,9	25.936	64%
OS Helmsdorf	5.461					<b>5.461</b>	1	515	8,5	4.378	125%
OS Kefferhausen	9.625	2.100				<b>11.725</b>	2,3	733	8,5	6.231	188%
mit Beinrode											
OS Kreuzebra	4.940	3.480				<b>8.420</b>	1	731	8,5	6.214	136%
OS Silberhausen	5.481		405			<b>5.886</b>	1	631	8,5	5.364	110%
<b>Gesamt</b>	<b>36.172</b>	<b>6.538</b>	<b>765</b>	<b>4.650</b>	<b>0</b>	<b>48.125</b>		<b>7.006</b>		<b>48.121</b>	<b>100%</b>

### 2.11.4. Freibäder und Hallenbäder

In der Stadt Dingelstädt befindet sich ein Freibad aus dem Baujahr 1936, welches im Jahr 1998 saniert wurde. Es umfasst eine Wasserfläche von insgesamt 948 m<sup>2</sup>, davon gehören 550 m<sup>2</sup> zum Hauptbecken für Schwimmer, 374 m<sup>2</sup> zum Nebenbecken für Nichtschwimmer und 24 m<sup>2</sup> zum Babybecken. Eine Wasseraufbereitungsanlage ist im Freibad Dingelstädt vorhanden. Die Funktionsräume sind mit einem Nutzungszustand von 1-2 und die Nebenräume, welche WC-Räume, Umkleiden und das Kassenhäuschen umfassen, mit 2 zu bewerten.

In der Stadt Dingelstädt existiert ebenso ein Hallenbad aus dem Baujahr 1989, welches dringend sanierungsbedürftig ist und demnächst erneuert werden soll. Es umfasst eine Wasserfläche von 120 m<sup>2</sup>. Das Hallenbad Dingelstädt ist mit einem Nutzungszustand von 3-4 zu bewerten.

### 2.11.5. Spielplätze

Ort	Anzahl der Spielplätze	Fläche in m <sup>2</sup>	Einwohner (August 2021)	Sollwert in m <sup>2</sup>	Versorgungsgrad
Landgemeinde Stadt Dingelstädt					
OS Dingelstädt	7	4.720	4.396	2.198	215%
OS Helmsdorf	2	580	515	258	225%
OS Kefferhausen	2	700	733	367	191%
mit Beinrode					
OS Kreuzebra	1	2.120	731	366	580%
OS Silberhausen	2	520	631	316	165%
<b>Gesamt</b>	<b>14</b>	<b>8.640</b>	<b>7.006</b>	<b>3.503</b>	<b>247%</b>



Spielplatz Dingelstädt

### 2.11.6. Betreiber von Sport- und Freizeitmöglichkeiten

Sport- und Spielstätten-Rahmenleitplan 2022  
Landkreis Eichsfeld

Ort	Fitnessstudio		Reitsportanlage	
	Anzahl	Betreiber	Anzahl	Betreiber
Landgemeinde Stadt Dingelstädt				
OS Dingelstädt	1	Verein	1	Verein
OS Helmsdorf				
OS Kefferhausen				
mit Beinrode				
OS Kreuzebra				
OS Silberhausen				

### 2.11.7. Schießsportstätten und Schützenvereine

Ort	Anzahl der Schießsportstätten (Schießstände)	Anzahl der Vereine
Landgemeinde Stadt Dingelstädt		
OS Dingelstädt	1 (18)	1
OS Helmsdorf		
OS Kefferhausen	1 (11)	1
mit Beinrode		
OS Kreuzebra	1 (9)	1
OS Silberhausen	1 (11)	1

## 2.12. Stadt Heilbad Heiligenstadt

### 2.12.1. Gesamtübersicht der Stadt sowie der Vereine



17.104	Einwohner
6	Mitgliedsgemeinden
70,87	Fläche in km <sup>2</sup>
7,51	%-Anteil an Landkreisfläche
30	Anzahl der Vereine
27,19	% der Einwohner in Vereinen

Sportverein	Ort	Kinder und Jugendliche bis 18 Jahre	Mitglieder 19-70 Jahre	Mitglieder über 70 Jahre	Männlich gesamt	Weiblich gesamt	Gesamt
Schwimmverein Heiligenstadt 21 e.V.	Heiligenstadt	535	75	8	312	306	618
1.SC 1911 Heiligenstadt e.V.	Heiligenstadt	194	1.058	387	936	703	1.639
SV Kalteneber 1959 e.V.	Heiligenstadt	18	85	6	73	36	109
SV Rengelrode 1911 e.V.	Heiligenstadt	27	45	0	70	2	72
TSV Aufbau 1952 Heiligenstadt e.V.	Heiligenstadt	150	155	28	259	74	333
Ball sportverein 90 Heiligenstadt e.V.	Heiligenstadt	0	13	1	14	0	14
Gymnastik u.Modern Dance e.V. Heiligenstadt	Heiligenstadt	0	15	0	0	15	15
ESV 74 Bernterode e.V.	Heiligenstadt	6	58	3	48	19	67
KSV Budokan Heiligenstadt e.V.	Heiligenstadt	57	21	1	49	30	79
SG Möhrenkönige Heiligenstadt e.V.	Heiligenstadt	0	12	0	12	0	12
SG Fortschritt Heiligenstadt e.V.	Heiligenstadt	0	11	1	12	0	12
1.SV Kraftverkehr 63 Heiligenstadt e.V.	Heiligenstadt	68	88	8	112	52	164
FSV Blau-Weiß Günterode e.V.	Heiligenstadt	30	124	8	118	44	162
Tanzsportgemeinschaft Heilbad Heiligenstadt e.V.	Heiligenstadt	0	33	0	17	16	33
SG Medizin Heiligenstadt e.V.	Heiligenstadt	40	190	139	131	238	369

Fortsetzung nächste Seite

Sportverein (Fortsetzung)	Ort	Kinder und Jugendliche bis 18 Jahre	Mitglieder 19-70 Jahre	Mitglieder über 70 Jahre	Männlich gesamt	Weiblich gesamt	Gesamt
Eichsfelder Bogengilde e.V.	Heiligenstadt	12	28	0	31	9	40
Kampfsportverein Heiligenstadt e.V.	Heiligenstadt	30	21	2	35	18	53
Montagssportverein Heiligenstadt e.V.	Heiligenstadt	0	9	14	8	15	23
Ken Budo Heiligenstadt e.V.	Heiligenstadt	126	164	5	96	199	295
Turngemeinde 1861 Heiligenstadt e.V.	Heiligenstadt	21	9	11	17	24	41
Schützengesellschaft 1305 Heiligenstadt e.V.	Heiligenstadt	10	71	20	87	14	101
Reit-u.Fahrverein St. Martin Heiligenstadt e.V.	Heiligenstadt	29	84	3	41	75	116
1. BC 1992 Heiligenstadt e.V.	Heiligenstadt	0	14	0	14	0	14
Eichsfelder FC 1998 Heiligenstadt e.V.	Heiligenstadt	2	29	0	31	0	31
Heiligenstädter Tennisverein e.V.	Heiligenstadt	0	16	1	17	0	17
Eichsfelder Basketballclub 2002 e.V.	Heiligenstadt	12	23	0	34	1	35
Kraftsportverein Heiligenstadt 2003 e.V.	Heiligenstadt	1	29	0	30	0	30
MC Heiligenstadt e.V. im ADAC	Heiligenstadt	14	78	10	86	16	102
Pferdesportverein Hof Alte Burg Heiligenstadt e	Heiligenstadt	12	14	0	2	24	26
TTV Heiligenstadt 2018 e.V.	Heiligenstadt	7	21	1	23	6	29
						<b>Summe:</b>	<b>4.651</b>

### 2.12.2. Gesamtübersicht der Sport- und Spielanlagen



Sport- und Freizeitmöglichkeiten			
Beachvolleyballplatz	Hallenbad	Minigolfanlage	Spielplatz
Bowlingbahn	Kleinfeld	Reitsportanlage	Sportplatz
Fitnessstudio	Leichtathletikanlage	Schießsportstätte	Tennisplatz
Freibad	Mehrweckhalle	Spiel- bzw. Gymnastikwiese	Volleyballfeld



**2.12.3. Sport- und Spielanlagen**

Ort	Sportplatz	Kleinfeld	Spiel bzw. Gymnastik- wiese	LA-Anlage	Beachvolley- ballplatz	<b>Nutzfläche insgesamt</b>	Nutzungs- zustand	Einwohner (August 2021)	Sollwert pro Einwohner	Sollwert	Versorgungs- grad
	in m <sup>2</sup>	in m <sup>2</sup>	in m <sup>2</sup>	in m <sup>2</sup>	in m <sup>2</sup>	in m <sup>2</sup>			in m <sup>2</sup>	in m <sup>2</sup>	
Stadt Heilbad Heiligenstadt											
Heilbad Heiligenstadt	20.540	5.600		7.560		<b>33.700</b>	1,2	15.499	4,3	66.646	51%
OT Bernterode (HIG)	5.300		600			<b>5.900</b>	1,0	210	8,5	1.785	331%
OT Flinsberg		2.500				<b>2.500</b>	2	133	8,5	1.131	221%
OT Günterode	7.500	1.200			300	<b>9.000</b>	2	489	8,5	4.157	217%
OT Kalteneber	7.500					<b>7.500</b>	1	358	8,5	3.043	246%
OT Rengelrode	7.500					<b>7.500</b>	1	415	8,5	3.528	213%
<b>Gesamt</b>	<b>48.340</b>	<b>9.300</b>	<b>600</b>	<b>7.560</b>	<b>300</b>	<b>66.100</b>		<b>17.104</b>		<b>80.288</b>	<b>82%</b>

#### 2.12.4. Freibäder und Hallenbäder

In der Stadt Heilbad Heiligenstadt befindet sich ein Freibad aus dem Baujahr 2021. Es umfasst eine Wasserfläche von insgesamt 743 m<sup>2</sup>, davon gehören 433 m<sup>2</sup> zum Hauptbecken und 310 m<sup>2</sup> zum Nebenbecken. Eine Wasseraufbereitungsanlage ist im Freibad Heilbad Heiligenstadt vorhanden. Die Funktions- und Nebenräume sind mit einem Nutzungszustand von jeweils 1 zu bewerten.

In der Stadt Heilbad Heiligenstadt existiert ebenso ein Hallenbad aus dem Baujahr 2000. Es umfasst eine Wasserfläche von 1.032 m<sup>2</sup>. Das Hallenbad Heilbad Heiligenstadt ist mit einem Nutzungszustand von 1-2 zu bewerten.

In dem Ortsteil Günterode befindet sich ein Freibad. Es umfasst eine Wasserfläche von 580 m<sup>2</sup>. Eine Wasseraufbereitungsanlage ist im Freibad Günterode nicht vorhanden. Die Funktions- und Nebenräume sind mit einem Nutzungszustand von jeweils 3-4 zu bewerten.

#### 2.12.5. Spielplätze

Ort	Anzahl der Spielplätze	Fläche in m <sup>2</sup>	Einwohner (August 2021)	Sollwert in m <sup>2</sup>	Versorgungsgrad
Stadt Heilbad Heiligenstadt					
Heilbad Heiligenstadt	20	18.235	15.499	7.750	235%
OT Bernterode (HIG)	1	450	210	105	429%
OT Flinsberg	1	420	133	67	632%
OT Günterode	1	2.150	489	245	879%
OT Kalteneber	1	740	358	179	413%
OT Rengelrode	1	1.150	415	208	554%
<b>Gesamt</b>	<b>25</b>	<b>23.145</b>	<b>17.104</b>	<b>8.552</b>	<b>271%</b>

**2.12.6. Betreiber von Sport- und Freizeitmöglichkeiten**

Ort	Bowlingbahn			Kegelbahn (Schere)			Fitnessstudio		Reitsportanlage	
	Anlage	Bahnen	Betreiber	Anlage	Bahnen	Betreiber	Anzahl	Betreiber	Anzahl	Betreiber
Stadt Heilbad Heiligenstadt										
Heilbad Heiligenstadt	2	14	1 privat/ 1 Kommune	1	2	privat	4	3 privat/ 1 Kommune	3	3 privat
OT Bernterode (HIG)										
OT Flinsberg										
OT Günterode										
OT Kalteneber										
OT Rengelrode										

### 2.12.7. Schießsportstätten und Schützenvereine

Ort	Anzahl der Schießsportstätten (Schießstände)	Anzahl der Vereine
Stadt Heilbad Heiligenstadt		
Heilbad Heiligenstadt	1 (4)	1
OT Bernterode (HIG)		
OT Flinsberg		
OT Günterode		
OT Kalteneber		
OT Rengelrode		

## 2.13. Stadt Leinefelde-Worbis

### 2.13.1. Gesamtübersicht der Stadt sowie der Vereine



20.311	Einwohner
11	Mitgliedsgemeinden
110,2	Fläche in km <sup>2</sup>
11,69	%-Anteil an Landkreisfläche
38	Anzahl der Vereine
27	% der Einwohner in Vereinen

Sportverein	Ort	Kinder und Jugendliche bis 18 Jahre	Mitglieder 19-70 Jahre	Mitglieder über 70 Jahre	Männlich gesamt	Weiblich gesamt	Gesamt
FSV Hundeshagen e.V.	Hundeshagen	25	96	9	120	10	130
SG Birkungen 07 e.V.	Birkungen	75	228	33	260	76	336
SV Einheit 1875 Worbis e.V.	Leinefelde-Worbis	623	459	17	696	403	1.099
ESV Lok Leinefelde e.V.	Leinefelde	39	232	75	140	206	346
SV Concordia Beuren e.V.	Leinefelde-Worbis	108	217	42	261	106	367
SV Einheit 1896 Breitenbach e.V.	Breitenbach	11	139	3	89	64	153
SC Leinefelde 1912 e.V.	Leinefelde	143	187	43	198	175	373
Reit-u.Fahrverein Worbis-Siegfriederode e.V.	Worbis	5	16	3	7	17	24
FSV Breitenholz e.V.	Breitenholz	1	13	0	14	0	14
DJK SV Elfrieda 1920 Kallmerode e.V.	Kallmerode	2	58	0	58	2	60
ESV Kirchohmfeld e.V.	Kirchohmfeld	0	38	0	37	1	38
Schützenverein Eintracht Beuren e.V.	Beuren	1	25	5	26	5	31
Schützenverein Hundeshagen e.V. 1922	Hundeshagen	20	67	6	66	27	93
Schützenverein Wintzingerode e.V.	Leinefelde-Worbis	15	49	7	57	14	71
Reit-u.Fahrsportverein Breitenholz e.V.	Breitenholz	4	9	0	4	9	13
FSV 1966 Worbis e.V.	Worbis	0	60	3	29	34	63
MSC Worbis e.V.	Worbis	0	6	7	8	5	13
Radfahrer-Verein 1921 Leinefelde e.V.	Birkungen	0	15	6	17	4	21
Schützengesellschaft Worbis e.V. von 1576	Leinefelde-Worbis	14	47	18	70	9	79

Fortsetzung nächste Seite

Sportverein (Fortsetzung)	Ort	Kinder und Jugendliche bis 18 Jahre	Mitglieder 19-70 Jahre	Mitglieder über 70 Jahre	Männlich gesamt	Weiblich gesamt	Gesamt
Schützenverein Eintracht 1864 Breitenbach e.V.	Breitenbach	4	37	1	34	8	42
Volkssportverein Badminton Leinefelde e.V.	Leinefelde-Worbis	0	30	0	25	5	30
Schießclub Crossfire Leinefelde e.V.	Leinefelde	0	110	7	114	3	117
Schützenverein Leinefelde e.V.	Leinefelde-Worbis	6	36	8	40	10	50
Sportschützen Leinefelde e.V.	Leinefelde	0	4	0	4	0	4
SV Zur Matzenburg Kaltohmfeld e.V.	Kaltohmfeld	5	63	3	52	19	71
Schachclub Rochade Leinefelde e.V.	Leinefelde	9	16	2	27	0	27
Lauf-und Triathlon-Verein Obereichsfeld e.V.	Leinefelde-Worbis	5	58	2	44	21	65
LAC Eichsfeld e.V.	Heuthen	0	20	0	11	9	20
Leinefelder Ju-Jutsu Verein e.V.	Leinefelde-Worbis	77	38	1	60	56	116
Kampfsportverein Leinefelde e.V.	Leinefelde	16	20	1	30	7	37
pro Gesundheit Leinefelde e.V.	Leinefelde	0	23	3	3	23	26
Kickboxverein Leinefelde e.V.	Leinefelde	27	27	1	36	19	55
Fit & Gesund Eichsfeld e.V.	Leinefelde	0	42	33	8	67	75
1.Eichsfelder Sportclub e.V.	Leinefelde-Worbis	164	102	0	134	132	266
Reit-und Fahrverein "Unterm Dün" Birkungen e.	Birkungen	32	15	0	42	5	47
Jugend Förderverein Eichsfeld Mitte 2015 e.V.	Leinefelde-Worbis	0	3	0	3	0	3
DLRG Leinefelde/Worbis e.V.	Leinefelde	139	43	0	114	68	182
Gesundheits-Sportverein Leinefelde-Worbis e.V.	Leinefelde	3	718	205	298	628	926
						<b>Summe:</b>	<b>5.483</b>

### 2.13.2. Gesamtübersicht der Sport- und Spielanlagen



Sport- und Freizeitmöglichkeiten			



**2.13.3. Sport- und Spielanlagen**

Ort	Sportplatz	Kleinfeld	Spiel bzw. Gymnastik- wiese	LA-Anlage	Tennis- platz	Nutzfläche insgesamt	Nutzungs- zustand	Einwohner (August 2021)	Sollwert pro Einwohner	Sollwert	Versorgungs- grad
	in m <sup>2</sup>	in m <sup>2</sup>	in m <sup>2</sup>	in m <sup>2</sup>	in m <sup>2</sup>				in m <sup>2</sup>	in m <sup>2</sup>	
Stadt Leinefelde-Worbis											
OT Beuren	5.600					<b>5.600</b>	2	1.189	8,3	9.869	57%
OT Birkungen	10.600				1.200	<b>11.800</b>	2	1.324	8,0	10.592	94%
OT Breitenbach	5.500					<b>5.500</b>	2	943	8,5	8.016	69%
OT Breitenholz	6.100					<b>6.100</b>	2	531	8,5	4.514	135%
OT Hundeshagen	6.144	860				<b>7.004</b>	2	1.143	8,3	9.487	74%
OT Kallmerode	6.000					<b>6.000</b>	2	617	8,5	5.245	114%
OT Kaltohmfeld		2.700				<b>2.700</b>	3	163	8,5	1.386	195%
OT Kirchohmfeld	4.400					<b>4.400</b>	2	386	8,5	3.281	134%
OT Leinefelde	11.400	1.600		10.000	1.200	<b>24.200</b>	1,7	8.620	4,7	40.514	94%
OT Wintzingerode		2.400				<b>2.400</b>	2	684	8,5	5.814	41%
OT Worbis	10.300	150		6.400	1.200	<b>18.050</b>	2	4.711	5,7	26.853	94%
<b>Gesamt</b>	<b>66.044</b>	<b>7.710</b>	<b>0</b>		<b>3.600</b>	<b>93.754</b>		<b>20.311</b>		<b>125.568</b>	<b>75%</b>

### 2.13.4. Freibäder und Hallenbäder

Im Ortsteil Hundeshagen befindet sich ein Freibad, welches etwa 1970 erbaut wurde. Es umfasst eine Wasserfläche von 800 m<sup>2</sup>. Eine Wasseraufbereitungsanlage ist im Freibad Hundeshagen vorhanden. Die Funktions- und Nebenräume sind mit einem Nutzungszustand von jeweils 3 zu bewerten.

In der Stadt Leinefelde befindet sich ein Hallenbad aus dem Baujahr 2000. Es umfasst eine Wasserfläche von 687 m<sup>2</sup>. Das Hallenbad Leinefelde ist mit einem Nutzungszustand von 2 zu bewerten.

Im Ortsteil Worbis befindet sich ein Hallenbad aus dem Baujahr 1969, welches 1998 saniert wurde. Es umfasst eine Wasserfläche von 140 m<sup>2</sup>. Das Hallenbad ist mit einem Nutzungszustand von 2-3 zu bewerten, die Funktions- und Nebenräume mit 3.

### 2.13.5. Spielplätze

Ort	Anzahl der Spielplätze	Gesamtfläche in m <sup>2</sup>	Einwohner (August 2021)	Sollwert in m <sup>2</sup>	Versorgungsgrad
Stadt Leinefelde-Worbis					
OT Beuren	2	470	1.189	595	79%
OT Birkungen	1	515	1.324	662	78%
OT Breitenbach	3	800	943	472	170%
OT Breitenholz	1	410	531	266	154%
OT Hundeshagen	1	600	1.143	572	105%
OT Kallmerode	1	545	617	309	177%
OT Kaltohmfeld	1	340	163	82	417%
OT Kirchohmfeld	1	685	386	193	355%
OT Leinefelde	13	5.180	8.620	4.310	120%
OT Wintzingerode	2	840	684	342	246%
OT Worbis	5	2.070	4.711	2.356	88%
<b>Gesamt</b>	<b>31</b>	<b>12.455</b>	<b>20.311</b>	<b>10.156</b>	<b>123%</b>

**2.13.6. Betreiber von Sport- und Freizeitmöglichkeiten**

Ort	Kegelbahn				Fitnessstudio		Reitsportanlage		Tennisplätze	
	Anlage	Bahnen		Betreiber	Anzahl	Betreiber	Anzahl	Betreiber	Anzahl	Betreiber
		Classic	Schere							
Stadt Leinefelde-Worbis										
OT Beuren										
OT Birkungen							1	privat	1	Kommune
OT Breitenbach										
OT Breitenholz							2	2 privat		
OT Hundeshagen	1		2	Kommune						
OT Kallmerode										
OT Kaltohmfeld							1	privat		
OT Kirchohmfeld										
OT Leinefelde	4	6	8	3 privat/ 1 Kommune	2	2 privat			1	Kommune
OT Wintzingerode										
OT Worbis	1		2	privat	1	privat	2	2 privat	1	Kommune

### 2.13.7. Schießsportstätten und Schützenvereine

Ort	Anzahl der Schießsportstätten (Schießstände)	Anzahl der Vereine
Stadt Leinefelde-Worbis		
OT Beuren	1 (6)	1
OT Birkungen		
OT Breitenbach	1 (8)	1
OT Breitenholz		
OT Hundeshagen	1 (10)	1
OT Kallmerode		
OT Kaltohmfeld	1 (4)	1
OT Kirchohmfeld		
OT Leinefelde	1 (18)	2
OT Wintzingerode	1 (4)	1
OT Worbis	1 (8)	1

### 3. Zusammenfassung der Ergebnisse, Schlussfolgerungen

Zum gegenwärtigen Zeitpunkt gibt es im Landkreis Eichsfeld insgesamt 175 Sport- und Spielanlagen:

- 86 Sportplätze (Anlagen ab 5000 m<sup>2</sup>)
- 33 Kleinfelder (Anlagen bis 5000 m<sup>2</sup>)
- 35 Spiel- und Gymnastikwiesen
- 11 Leichtathletikanlagen
- 10 Tennisplätze

Die Gesamtfläche der Sport- und Spielanlagen umfasst **1.066.087 m<sup>2</sup>**.

Laut Thüringer Sportstättenplanungsverordnung ist ein Sollwert von **792.863 m<sup>2</sup>** erforderlich.

Das bedeutet, dass zurzeit eine Mehrkapazität an Fläche von 187.796 m<sup>2</sup> vorhanden ist. Das entspricht einem **Versorgungsgrad von 134 %**.

Damit ist in unserem Landkreis das Angebot an Sport- und Spielfläche pro Einwohner sehr gut abgesichert.

Zum Vergleich: 1997 bestand noch ein Fehlbedarf von 60.165 m<sup>2</sup>, was einem Versorgungsgrad von 93 % entsprach.

Der Nutzungszustand sagt dagegen aus, dass an einigen Sportanlagen Sanierungsarbeiten notwendig sind.

Bei eventuellen Sanierungs- oder Erweiterungsarbeiten an den Sportanlagen sollte immer das gesamte Umfeld beachtet werden, so z.B.

- die Verbesserung der Zugänge und erforderlichen Verkehrswege;
- die Schaffung von Vegetationsflächen zur Verbesserung des Gesamtbildes
- bessere und verkehrsgünstigere Parkflächen;

Schaffung von ausreichenden Umkleide- und Sanitäreinrichtungen für Sportler und Zuschauer, hier insbesondere Sanierung veralteter Anlagen.

Von den 86 Sportplätzen im Landkreis Eichsfeld sind an den Standorten Heilbad Heiligenstadt, Leinefelde und Worbis 3 Stadien mit überörtlicher Bedeutung.

Bei künftigen Sanierungen sollte die Ausstattung der Wettkampfflächen mit Tartanbelag erwogen werden.

Bevorzugt sollte man zukünftig - auch auf Grund des Klimawandels die Ausstattung der Rasenflächen als Kunstrasen - einplanen.

Multifunktionsplätze (Kleinfeldplätze/"Käfige" mit mehreren Sportartmöglichkeiten) mit Kunststoffbelag haben sich absolut bewährt und sind bei den weiteren Planungen für die Zukunft in den Kommunen unbedingt zu berücksichtigen.

Bei den Spielplätzen sind die Kommunen in unserem Landkreis gut aufgestellt. Sowohl die Anzahl als auch der Zustand entsprechen den geforderten Normen.

Ein Augenmerk ist in der Fläche darauf zu halten, dass auch in den neu zu planenden und sich im Bau befindlichen Neubaugebieten an altersgerechte Spielplätze gedacht wird.

Im Bereich der Sporthallen wird auf den Punkt 1.7.2 und 1.7.8 verwiesen. Hier besteht an mindestens drei Standorten Handlungsbedarf für einen eventuellen Neubau.

Ansonsten sind in Zukunft vermehrt Mittel für die Unterhaltung einzuplanen, da die Sporthallen durch ihr Alter einen gewissen Sanierungsbedarf haben werden, für den die notwendigen Mittel einzustellen sind.

Insgesamt ist der Landkreis Eichsfeld in seinem Bestand an Sport- und Spielanlagen gut aufgestellt. Trotzdem gilt es, die aufgezeigten Hinweise zu beachten, damit auch in Zukunft ein Agieren aller Altersgruppen in diesem Bereich möglich sein kann.